

**PRIEKUĻU NOVADA
LIEPAS PAGASTA
TERITORIJAS PLĀNOJUMS
2005. - 2017.GADAM**

**„PĀRSKATS PAR TERITORIJAS
PLĀNOJUMA GROZĪJUMU IZSTRĀDI”**

Pasūtītājs: Priekuļu novada dome

Izstrādātājs: SIA „Reģionālie projekti”



2011

SATURS

1. Priekuļu novada Liepas pagasta teritorijas plānojuma grozījumu izstrādes un sabiedriskās apspriešanas pasākumu saraksts un īss apraksts	3
1.1. Sabiedriskās apspriešanas pasākumu saraksts	3
1.2. Sabiedriskās apspriešanas pasākumu īss apraksts.....	3
2. Lēmumi un darba uzdevums teritorijas plānojuma grozījumu izstrādei	5
3. Paziņojumi par teritorijas plānojuma grozījumu izstrādi.....	12
4. Institūciju nosacījumi, priekšlikumi un ziņojums par to ievērošanu.....	15
4.1. Institūciju nosacījumi un priekšlikumi.....	15
4.1.1. Valmieras reģionālās vides pārvaldes nosacījumi	16
4.1.2. Valsts kultūras pieminekļu aizsardzības inspekcijas nosacījumi.....	18
4.1.3. VAS „Latvijas Valsts ceļi” Vidzemes reģiona Cēsu nodaļas nosacījumi	21
4.1.4. SIA „Latvijas dzelzceļš” nosacījumi	22
4.1.5. Veselības inspekcijas Vidzemes kontroles nodaļas nosacījumi	24
4.1.6. Valsts zemes dienesta Vidzemes reģionālās nodaļas nosacījumi	26
4.1.7. AS „Latvenergo” nosacījumi.....	28
4.1.8. AS „Latvijas Gāze” Gāzapgādes attīstības departamenta nosacījumi	33
4.1.9. Valsts ugunsdzēsības un glābšanas dienesta Vidzemes reģiona brigādes Cēsu daļas nosacījumi	36
4.1.10. Vidzemes plānošanas reģiona nosacījumi	38
4.1.11. Lauku atbalsta dienesta Ziemeļvidzemes reģionālās lauksaimniecības pārvaldes vēstule	39
4.1.12. VSIA „Zemkopības ministrijas nekustamie īpašumi” Vidzemes reģiona meliorācijas nodaļas nosacījumi.....	40
4.1.13. AS „Latvijas valsts meži” nosacījumi	42
4.1.14. Valsts meža dienesta Ziemeļvidzemes virsmežniecības nosacījumi	45
4.1.15. Dabas aizsardzības pārvaldes Gaujas nacionālā parka administrācijas nosacījumi.....	46
4.1.16. Pārgaujas novada pašvaldības priekšlikumi	48
4.1.17. Smiltenes novada domes priekšlikumi	49
4.1.18. Beverīnas novada pašvaldības priekšlikumi	50
4.1.19. Kocēnu novada domes priekšlikumi.....	51
4.1.20. Cēsu novada pašvaldības priekšlikumi.....	52
4.2. Ziņojums par institūciju nosacījumu un priekšlikumu ievērošanu	53
5. Ziņojums par vērā ņemtajiem un noraidītajiem fizisko un juridisko personu priekšlikumiem un iebildumiem.....	73
6. Vides pārraudzības valsts biroja lēmums.....	85
7. Citi izstrādes materiāli.....	93
7.1. Izsūtītās vēstules	93
7.2. Saņemtās vēstules	100
7.3. Darba grupas sanāksmes protokols	103
8. Ziņojums par Priekuļu novada Liepas pagasta teritorijas plānojuma grozījumu atbilstību augstāka plānošanas līmeņa teritorijas plānojuma prasībām.....	109

1. PRIEKUĻU NOVADA LIEPAS PAGASTA TERITORIJAS PLĀNOJUMA GROZĪJUMU IZSTRĀDES UN SABIEDRISKĀS APSPIEŠANAS PASĀKUMU SARAKSTS UN ĪSS APRAKSTS

1.1. Sabiedriskās apspriešanas pasākumu saraksts

1. Lēmuma pieņemšana par Priekuļu novada Liepas pagasta teritorijas plānojuma grozījumu izstrādes uzsākšanu, izstrādes vadītāja, darba uzdevuma un teritorijas plānojuma grozījumu izstrādes darba grupas apstiprināšanu (11.03.2010.).
2. Nosacījumu, informācijas un priekšlikumu teritorijas plānojuma grozījumu izstrādei saņemšana no institūcijām.
3. Lēmuma pieņemšana par grozījumiem 11.03.2010. Priekuļu novada pašvaldības lēmumā (03.02.2011.).
4. Iesnieguma par plānošanas dokumenta izstrādes uzsākšanu iesniegšana Vides pārraudzības valsts birojā (12.08.2010.).
5. Lēmuma saņemšana no Vides pārraudzības valsts biroja par stratēģiskā ietekmes uz vidi novērtējuma procedūras piemērošanu Priekuļu novada Liepas pagasta teritorijas plānojuma 2005.-2017. gadam grozījumiem (18.08.2010.).
6. Paziņojuma publicēšana laikrakstā „Latvijas Vēstnesis” (24.08.2010.) un laikrakstā „Druva” (14.08.2010.) par Priekuļu novada Liepas pagasta teritorijas plānojuma grozījumu izstrādes uzsākšanu.
7. Darba grupas sanāksme (10.02.2011.).
8. Pārskata sagatavošana par Liepas pagasta teritorijas plānojuma grozījumu izstrādi.
9. Priekuļu novada Liepas pagasta teritorijas plānojuma grozījumu 1.redakcijas iesniegšana Priekuļu novada pašvaldībā.
10. Lēmuma par Priekuļu novada Liepas pagasta teritorijas plānojuma grozījumu 1.redakcijas nodošanu sabiedriskai apspriešanai un atzinumu saņemšanai pieņemšana (24.02.2011.).

1.2. Sabiedriskās apspriešanas pasākumu īss apraksts

Priekuļu novada Liepas pagasta teritorijas plānojuma 2005.-2017. gadam grozījumu izstrāde tika uzsākta pamatojoties uz Priekuļu novada domes 11.03.2010. sēdes lēmumu (sēdes protokols Nr.5, 2.) „Par grozījumu izstrādes uzsākšanu Priekuļu novada Liepas pagasta teritorijas plānojumā” (*skatīt 2.nodaļu*).

12.08.2010. Vides pārraudzības valsts birojā tika iesniegts iesniegums par plānošanas dokumenta izstrādes uzsākšanu (*skatīt 6.nodaļu*).

Vides pārraudzības valsts birojs 18.08.2010. pieņēma lēmumu Nr.28 „Par stratēģiskā ietekmes uz vidi novērtējuma procedūras piemērošanu” (*skatīt 6.nodaļu*).

Saskaņā ar Priekuļu novada domes 11.03.2010. sēdē pieņemto lēmumu (sēdes protokols Nr.5, 2.) par Priekuļu novada Liepas pagasta teritorijas plānojuma grozījumu izstrādes uzsākšanu rakstiski tika informēti nekustamā īpašuma „Jaunustupi” (kad.Nr.4260 002 0062) pierobežnieki un Rekšņu purva apsaimniekotāji un nomnieki (*skatīt 7.nodaļu 7.1.punktu*).

Laikrakstā „Latvijas Vēstnesis” (24.08.2010.) un laikrakstā „Druva” (14.08.2010.) tika publicēts paziņojums par Priekuļu novada Liepas pagasta teritorijas plānojuma 2005.-2017.gadam grozījumu izstrādes uzsākšanu (*skatīt 3.nodaļu*).

Teritorijas plānojuma grozījumu izstrādei tika saņemti nosacījumi un informācija no institūcijām. Institūciju nosacījumus, informāciju un kaimiņu pašvaldību priekšlikumus un ziņojumu par to ievērošanu skatīt 4.1. un 4.2. punktā.

03.02.2011. Priekuļu novada pašvaldības domes sēdē pieņēma lēmumu (sēdes protokols Nr.2, 15.) „Par grozījumiem Priekuļu novada pašvaldības lēmumā „Par grozījumu izstrādes uzsākšanu Priekuļu novada Liepas pagasta teritorijas plānojumā”” (*skatīt 2.nodaļu*).

Darba grupas sanāksmes, kas notika 10.02.2011. Priekuļu novada domes telpās, protokolu skatīt 7.3. punktā.

Izstrādātā teritorijas plānojuma grozījumu 1.redakcija tika iesniegta Priekuļu novada pašvaldības domei, kura 24.02.2011. domes sēdē pieņēma lēmumu (sēdes protokols Nr.3, 1.) „Par Priekuļu novada Liepas pagasta teritorijas plānojuma 2005.-2017.g. grozījumu pirmās redakcijas sabiedriskās apspriešanas uzsākšanu” (*skatīt 2.nodaļu*).

2. LĒMUMI UN DARBA UZDEVUMS TERITORIJAS PLĀNOJUMA GROZĪJUMU IZSTRĀDEI

- 2.1. Priekuļu novada domes 11.03.2010. sēdes lēmums (sēdes protokols Nr.5, 2) „Par grozījumu izstrādes uzsākšanu Priekuļu novada Liepas pagasta teritorijas plānojumā”.
- 2.2. Darba uzdevums Priekuļu novada Liepas pagasta teritorijas plānojuma grozījumu izstrādei (Pielikums Priekuļu novada domes lēmumam, protokols Nr.5, p.2).
- 2.3. Priekuļu novada domes 03.02.2011. sēdes lēmums (sēdes protokols Nr.2, 15.) „Par grozījumiem Priekuļu novada pašvaldības lēmumā „Par grozījumu izstrādes uzsākšanu Priekuļu novada Liepas pagasta teritorijas plānojumā”.
- 2.4. Priekuļu novada domes 24.02.2011. sēdes lēmums (sēdes protokols Nr.3, 1.) „Par Priekuļu novada Liepas pagasta teritorijas plānojuma 2005.-2017.g. grozījumu pirmās redakcijas sabiedriskās apspriešanas uzsākšanu”.



**LATVIJAS REPUBLIKA
PRIEKUĻU NOVADA PAŠVALDĪBA**

Cēsu prospektā 5, Priekuļi, Priekuļu pag., Priekuļu nov., tālr./fax 64107871, e-pasts - priekuli.pag@apollo.lv

DOMES SĒDES PROTOKOLS

Priekuļu novadā

2010.gada 11.martā

Nr. 5

2.

Par grozījumu izstrādes uzsākšanu Priekuļu novada Liepas pagasta teritorijas plānojumā

Priekuļu novada dome izskata Priekuļu novada pašvaldības Tautsaimniecības komitejas 2010.gada 11.marta atzinumu (prot. Nr.3, p.7), ar kuru tā ierosina uzsākt grozījumu izstrādi Priekuļu novada Liepas pagasta teritorijas plānojumā.

Izvērtējot domes rīcībā esošo informāciju, konstatēts, ka:

Priekuļu novada Liepas pagasta teritorijas plānojums ir pārāpstiprināts novada domes sēdē 2009.gada 17.septembrī, protokols Nr.8, p.12;

Priekuļu novada pašvaldība ir saņēmusi Dzintara Cābuļa, dzīvo Zinātnes ielā 3, Priekuļos, Priekuļu pagastā, Priekuļu novadā, iesniegumu (15.01.2010. Nr. C-12/1-2) ar ierosinājumu izstrādāt grozījumus Priekuļu novada Liepas pagasta teritorijas plānojumā, kuri paredzētu iespēju pagasta ziemeļaustrumu daļā attīstīt derīgo izrakteņu ieguvi;

Priekuļu novada pašvaldības Tautsaimniecības komiteja sniegusi 2010.gada 11.martā sniegusi atzinumu (Protok. Nr.3, p.7) par ierosinājumu Priekuļu novada domei uzsākt grozījumu izstrādes procedūru Priekuļu novada Liepas pagasta teritorijas plānojumā un pieņemt atbilstošu lēmumu.

Nemot vērā iepriekš minēto un pamatojoties uz LR Ministru kabineta 2009.gada 6.oktobra noteikumu Nr.1148 „Vietējās pašvaldības teritorijas plānošanas noteikumi” 49. un 34.punktu, atklāti balsojot, ar 13 balsīm par (Māra Juzupa, Svetlana Feoktistova, Jānis Mičulis, Andis Malējs, Gunārs Dumbris, Aigars Labrencis, Aivars Tīdemanis, Jānis Briģis, Elija Latko, Aivars Kalnietis, Juris Sukaruks, Aldis Zilveris, Maira Apsīte), pret nav, **dome nolemj:**

1. Uzsākt Priekuļu novada Liepas pagasta teritorijas plānojuma grozījumu izstrādi;
2. Par izstrādes vadītāju apstiprināt Priekuļu novada teritorijas plānotāju Juri Pētersonu;
3. Apstiprināt darba uzdevumu (skatīt pielikumā);
4. Noteikt sekojošus pasākumus sabiedrības informēšanai par attiecīgajiem grozījumiem:
 - 4.1. Paziņojumu par Priekuļu novada Liepas pagasta teritorijas plānojuma grozījumu izstrādes uzsākšanu publicēt laikrakstos „Latvijas vēstnesis” un „Druva”;
 - 4.2. Paziņojumu par Priekuļu novada Liepas pagasta teritorijas plānojuma grozījumu izstrādes uzsākšanu ievietot internetā pašvaldības mājas lapā;
 - 4.3. Rakstiski informēt par Priekuļu novada Liepas pagasta teritorijas plānojuma grozījumu izstrādes uzsākšanu nekustamā īpašuma „Jaunustupi”, Liepas pagastā, Priekuļu novadā, (kad.Nr.4260 002 0062) pierobežniekus un Rekšņu purva apsaimniekotājus un nomniekus.
5. Apstiprināt Priekuļu novada Liepas pagasta teritorijas plānojuma grozījumu izstrādes darba grupu sekojošā sastāvā: Juris Pētersons – izstrādes darba grupas vadītājs, Aigars Labrencis, Aivars Tīdemanis, Andris Rancāns, Ralfs Saļmo.

Sēdes vadītājs

/paraksts/

M.Juzupa

IZRAKSTS PAREIZS
Priekuļu novada pašvaldības sekretāre - lietvede
Priekuļu novada Priekuļu pagastā
2010.gada 22.aprīlī



A.Dimbele

Pielikums

Priekuļu novada domes lēmumam,
protokols Nr. 5, p.2

DARBA UZDEVUMS

Priekuļu novada, Liepas pagasta teritorijas plānojuma grozījumu izstrādei

Priekuļu novada, Liepas pagasta teritorijas plānojumā nepieciešams iestrādāt sekojošus grozījumus:

1. paredzēt iespēju apgūt derīgo izrakteņu (kvarca smiltis, māls, kūdra) krājumus Liepas pagasta ziemeļaustrumu daļā;
2. izņemt no pagasta teritorijas plānojuma sadaļu par nacionālas nozīmes lauksaimniecības teritorijām, atbilstoši grozījumiem MK noteikumos;
3. noteikt kārtību, kādā ir pieļaujama lauksaimniecības un apbūves zemju transformācija par mežsaimniecības zemēm;
4. diferencēt lauksaimniecības zemes, nosakot gadījumus, kad to transformāciju par mežsaimniecības zemēm nepieciešams pamatot ar detālplānojumu (meliorācijas sistēma, lieli lauksaimniecības zemju nogabali, utt.);
5. respektēt normatīvo aktu grozījumus, gala redakcijā samazinot atsaucis uz konkrētiem normatīvajiem aktiem
6. teritorijas izmantošanas un apbūves noteikumos paredzēt sadaļu par elektronisko sakaru infrastruktūras (t.sk. torņiem) objektiem;
7. Diferencēt zemes gabalu minimālās platības veidojot jaunus zemes gabalus ārpus apdzīvotām vietām.

Institūcijas, no kurām pieprasāmi nosacījumi Priekuļu novada, Liepas pagasta teritorijas plānojuma grozījumu izstrādei:

1. Valmieras reģionālā vides pārvalde;
2. Valsts kultūras pieminekļu aizsardzības inspekcija;
3. valsts akciju sabiedrība „Latvijas valsts ceļi”;
4. Veselības inspekcija;
5. Valsts zemes dienesta Vidzemes reģionālā nodaļa;
6. valsts akciju sabiedrība „Latvenergo”;
7. akciju sabiedrība „Latvijas gāze”;
8. Valsts ugunsdzēsības un glābšanas dienesta Vidzemes brigāde;
9. Vidzemes plānošanas reģions;
10. Lauku atbalsta dienesta Ziemeļvidzemes reģionālā lauksaimniecības pārvalde;
11. Valsts meža dienesta Ziemeļvidzemes virsmežniecība;
12. Latvijas vides, ģeoloģijas un meteoroloģijas aģentūra;
13. Valsts akciju sabiedrība „Latvijas dzelzceļš”.

Priekuļu novada, Liepas pagasta teritorijas plānojuma grozījumu izstrādes gaitā ir paredzēti sekojoši pasākumi sabiedrības informēšanai par attiecīgajiem grozījumiem spēkā esošajā teritorijas plānojumā:

1. Paziņojumu ar informāciju par teritorijas plānojuma grozījumu izstrādes uzsākšanu publicē laikrakstos „Latvijas vēstnesis” un „Druva”, ievieto pašvaldības mājas lapā internetā, kā arī rakstiski informē uzsākšanu nekustamā īpašuma „Jaunustupi”, Liepas pagastā, Priekuļu novadā, (kad.Nr.4260 002 0062) pierobežniekus un Rekšņu purva apsaimniekotājus un nomniekus. Vienlaicīgi paziņojumā norāda kārtību, kādā iesniedzami fizisko un juridisko personu priekšlikumi;
2. Par Priekuļu novada pašvaldības lēmumu, ar kuru Priekuļu novada Liepas pagasta teritorijas plānojuma grozījumu pirmo redakciju nodod sabiedriskajai apspriešanai,

- kas ilgst ne mazāk par sešām nedēļām, publicē paziņojumu laikrakstos „Latvijas vēstnesis” un „Druva”, kā arī ievieto vietējās pašvaldības mājaslapā internetā;
3. Vienlaicīgi izstrādes vadītājs sniedz informāciju par Priekuļu novada Liepas pagasta teritorijas plānojuma grozījumu pirmās redakcijas sabiedriskās apspriešanas pasākuma norises vietu un laiku, kā arī par iebildumu un priekšlikumu iesniegšanas kārtību;
 4. Paziņojumu par Priekuļu novada Liepas pagasta teritorijas plānojuma grozījumu redakcijas apstiprināšanu Priekuļu novada domē, kā galīgo redakciju un tās nosūtīšanu Vidzemes plānošanas reģionam atzinuma sniegšanai, izstrādes vadītājs publicē laikrakstā „Druva”, kā arī ievieto vietējās pašvaldības mājaslapā internetā.

Priekuļu novada teritorijas plānotājs



J.Pētersons

KOPIJA PAREIZA

Priekuļu novada pašvaldības
sekretāre-lietvede

A.Dimbēle

Priekuļu novada Priekuļu pagastā





LATVIJAS REPUBLIKA
PRIEKUĻU NOVADA PAŠVALDĪBA

Reģistrācijas Nr. 90000057511, Cēsu prospektā 5, Priekuļi, Priekuļu pag., Priekuļu nov., tālr./fax 64107871
Konta Nr. LV07 UNLA 0004011130808 AS SEB banka Cēsu filiāle, kods UNLALV2X, e-pasts - priekuli.pag@apollo.lv

DOMES SĒDES PROTOKOLS
Priekuļu novada Priekuļu pagastā

2011.gada 03.februārī

Nr.2

15.

Par grozījumiem Priekuļu novada pašvaldības lēmumā „Par grozījumu izstrādes uzsākšanu Priekuļu novada Liepas pagasta teritorijas plānojumā”

Priekuļu novada dome uzklausa Priekuļu novada teritorijas plānotāja J. Pētersona ziņojumu par nepieciešamību grozīt Priekuļu novada pašvaldības 2010.gada 11.marta lēmumu „Par grozījumu izstrādes uzsākšanu Priekuļu novada Liepas pagasta teritorijas plānojumā” (protokols Nr.5, 2.p.) un iekļaut Priekuļu novada Liepas pagasta teritorijas plānojuma grozījumu izstrādes darba grupā Dabas aizsardzības pārvaldes pārstāvi.

Nemot vērā iepriekš minēto un pamatojoties uz Gaujas nacionālā parka likuma 5.pantu, atklāti balsojot, PAR -15 (Māra Juzupa, Andis Malējs, Valters Dambe, Gunārs Dumbris, Aigars Labrencis, Elija Latko, Aldis Zilveris, Svetlana Feoktistova, Aivars Tīdemanis, Maira Apsīte, Jānis Briģis, Aivars Kalnietis, Gunta Jonaite, Jānis Mičulis, Juris Sukaruks), PRET – nav, ATTURAS – nav, Priekuļu novada dome **nolemj**:

1. Izdarīt grozījumus Priekuļu novada domes 2010.gada 11.marta lēmumā „Par grozījumu izstrādes uzsākšanu Priekuļu novada Liepas pagasta teritorijas plānojumā” (protokols Nr.5, 2.p.) un izteikt 5.punktu šādā redakcijā:

„5. Apstiprināt Priekuļu novada Liepas pagasta teritorijas plānojuma grozījumu izstrādes darba grupu sekojošā sastāvā: Juris Pētersons – izstrādes darba grupas vadītājs, Aigars Labrencis, Aivars Tīdemanis, Andris Rancāns, Ralfs Saļmo un Dabas aizsardzības pārvaldes pārstāvis.”

2. Atzīt par spēku zaudējušu Priekuļu novada domes 2010.gada 11.marta lēmuma „Par grozījumu izstrādes uzsākšanu Priekuļu novada Liepas pagasta teritorijas plānojumā” (protokols Nr.5, 2.p.) 5.punktu.

Sēdi vadīja

(paraksts)

M.Juzupa

Sēdi protokolēja
(zīmogs)

(paraksts)

S.Treikmane


IZRAKSTS PAREIZS

Priekuļu novada pašvaldības sekretāre
Priekuļu novada Priekuļu pagastā

04.02.2011.



S.Treikmane



**LATVIJAS REPUBLIKA
PRIEKUĻU NOVADA PAŠVALDĪBA**

Reģistrācijas Nr. 90000057511, Cēsu prospektā 5, Priekuļi, Priekuļu pag., Priekuļu nov., tālr./fax 64107871
Konta Nr. LV07 UNLA 0004011130808 AS SEB banku Cēsu filiāle, kods UNLALV2X, e-pasts - priekuli_pag@apollo.lv

**DOMES SĒDES PROTOKOLS
Priekuļu novada Priekuļu pagastā**

2011.gada 24.februārī

Nr.3

1.

Par Priekuļu novada Liepas pagasta teritorijas plānojuma 2005.-2017.g. grozījumu pirmās redakcijas sabiedriskās apspriešanas uzsākšanu

Priekuļu novada dome uzklausa Priekuļu novada teritorijas plānotāja J. Pētersona ziņojumu par SIA „Reģionālie projekti” izstrādāto Priekuļu novada Liepas pagasta teritorijas plānojuma 2005.-2017.g. grozījumu pirmo redakciju.

Izvērtējot tās rīcībā esošo informāciju, dome konstatē sekojošo:

1. Priekuļu novada pašvaldība 2010.gada 11.martā pieņēma lēmumu „Par grozījumu izstrādes uzsākšanu Priekuļu novada Liepas pagasta teritorijas plānojumā” (prot. Nr.5, p.2.);
2. SIA „Reģionālie projekti” izstrādātā Priekuļu novada Liepas pagasta teritorijas plānojuma 2005.-2017.g. grozījumu pirmā redakcija atbilst iepriekš apstiprinātajam darba uzdevumam.

Ievērojot augstāk minēto un pamatojoties uz Latvijas Republikas Ministru kabineta 2009.gada 06.oktobra noteikumu Nr.1148 „Vietējās pašvaldības teritorijas plānošanas noteikumi” 36. un 38.punktu, atklāti balsojot, PAR – 13 (Māra Juzupa, Andis Malējs, Gunārs Dumbrišs, Aigars Labrencis, Elija Latko, Aldis Zilveris, Svetlana Feoktistova, Aivars Tīdemanis, Maira Apsīte, Aivars Kalnietis, Gunta Jonāite, Jānis Mičulis, Juris Sukaruks), PRET – nav, ATTURAS – nav, Priekuļu novada dome **nolemj**:

1. Nodot Priekuļu novada Liepas pagasta teritorijas plānojuma 2005.-2017.g. grozījumu pirmo redakciju un vides pārskata projektu sabiedriskajai apspriešanai un atzinumu saņemšanai.

2. Sabiedriskās apspriešanas termiņu noteikt no 2011.gada 14.marta līdz 2011.gada 26.aprīlim.

3. Ar Priekuļu novada Liepas pagasta teritorijas plānojuma 2005.-2017.g. grozījumu pirmo redakciju un vides pārskata projektu var iepazīties Priekuļu novada pašvaldībā, Cēsu prospektā 5, Priekuļos, Priekuļu pagastā, Priekuļu novadā un Liepas pagasta pārvaldē, Rūpnīcas ielā 18, Liepā, Liepas pagastā, Priekuļu novadā.


4. Sabiedriskās apspriešanas sanāksme notiks 2011.gada 14.aprīlī plkst.16.00 Priekuļu novada Liepas pagasta pārvaldē, Rūpnīcas ielā 18, Liepā, Liepas pagastā, Priekuļu novadā.

5. Publicēt paziņojumus par Priekuļu novada Liepas pagasta teritorijas plānojuma 2005.-2017.g. grozījumu pirmās redakcijas un vides pārskata projekta sabiedrisko apspriešanu laikrakstos „Druva” un „Latvijas Vēstnesis”, un ievietot pašvaldības mājas lapā.

Sēdi vadīja (paraksts) M.Juzupa

Sēdi protokolēja (paraksts) S.Treikmane
(zīmogs)

IZRAKSTS PAREIZS
Priekuļu novada pašvaldības sekretāre
Priekuļu novada Priekuļu pagastā
28.02.2011.



S.Treikmane

3. PAZIŅOJUMI PAR TERITORIJAS PLĀNOJUMA GROZĪJUMU IZSTRĀDI

- 3.1. Publikācija LR oficiālajā laikrakstā „Latvijas Vēstnesis” (24.08.2010.) par Priekuļu novada Liepas pagasta teritorijas plānojuma 2005.-2017.gadam grozījumu izstrādes uzsākšanu.
- 3.2. Publikācija laikrakstā „Druva” (14.08.2010.) par Priekuļu novada Liepas pagasta teritorijas plānojuma 2005.-2017.gadam grozījumu izstrādes uzsākšanu.

LATVIJAS VĒSTNESIS

VALSTS SABIEDRĪBA AR IEROBEŽOTU ATBILDĪBU
Reģ. Nr: 40003113794 Adrese: Bruņinieku 41, Rīga, LV-1011 <http://www.lv.lv/>

Priekuļu novada pašvaldība

Cēsu pr. 5 Priekuļu pag. Cēsu raj. LV-4126

PUBLIKĀCIJAS APLIECINĀJUMS

Latvijas Republikas oficiālā laikraksta "Latvijas Vēstnesis" laidienā Nr. 133 (2010.gada 24.augusts) ir publicēts šāds paziņojums:

Paziņojums

Atbilstoši Priekuļu novada pašvaldības 11.03.2010. sēdē pieņemtajam lēmumu nr.5; p.2. "Par grozījumu izstrādes uzsākšanu Priekuļu novada Liepas pagasta teritorijas plānojumā" un apstiprināto darba uzdevumu (pielikums Priekuļu novada domes lēmumam nr.5; p.2) ir uzsākta Priekuļu novada Liepas pagasta teritorijas plānojuma 2005.-2017.gadam grozījumu izstrāde. Izstrādes vadītājs - Priekuļu novada teritorijas plānotājs Juris Pētersons. Priekuļu novada Liepas pagasta teritorijas plānojuma 2005.-2017.gadam grozījumu pirmo redakciju sabiedriskajai apspriešanai ir plānots nodot 2010.gada oktobrī. Fizisko un juridisko personu ierosinājumus un priekšlikumus iesniegt darba laikā Priekuļu novada pašvaldībā Cēsu prospektā 5, Priekuļos, vai nosūtīt pa pastu Priekuļu novada pašvaldībai Cēsu prospektā 5, Priekuļi, Priekuļu pagasts, Priekuļu novads, LV-4126.

Rēķina Nr. 1059079

Publikācija reģistrēta sludinājumu datu bāzē ar Nr.: 0902286.

Sludinājumu un reklāmas kontroliere

Angelina Pismennaja



Klientu centrs
tālruni: 6 7315001, 67315003 fakss: 67312202 e-pasts: slud@lv.lv
Adrese: Bruņinieku ielā 53. Rīgā, LV-1011

2010.gada 24.augusts

SANĒMTS

Priekuļu novada pašvaldībā
2010. g. 24. augusts

Reg. Nr. 1066

SĒRU VĒSTIS

IRĒ

Lūdzam izīrēt telpas A.Kalniņa Cēsu mūzikas vidusskolas audzēkņiem. Tālrunis 64125385.

PĒRK

PIENA TEĻUS.

Samaksa skaidrā naudā.
Tālr. 26562175 (Līga).

Kļūstiet par savas dzīves dziednieku!

Šodien nevienu vairs nepārsteidz publikācijas par dziedniecību un tautas medicīnu. Par to regulāri raksta gandrīz visi centrālie un reģionālie laikraksti un žurnāli. Bet no 2000. gada presē parādījās pirmie materiāli arī par patlaban vadošo Dziednieku skolu valstī, kas gatavo topošos dziedniekus. Tā ir - **Starptautiskā Profesionālās Dziedniecības akadēmija (SPDzA)**, kuras filiāle vienu gadu darbojas arī pie mums - Cēsīs. Nodarbības notiek divas reizes mēnesī (sestdienās) un ilgst trīs gadus (no septembra līdz jūnijam). Pirmā kursa devīze: "Izzini sevi," otrā - "Izdiedini sevi". Trešajā kursā studenti apgūst nepieciešamās prasmes, lai, apvienojot teoriju ar praksi, iemācītos palīdzēt citiem. Skolas absolventi mācību laikā ne tikai atveseļojas no savām esošajām psiholoģiskajām un fiziskajām problēmām, bet efektīvi risina arī savu draugu un tuvinieku ķibeles. Akadēmijas pasniedzēji - vadošie Latvijas un citu valstu dažādu nozaru dziednieki.

nieks", arī - "ekstrasenss".

Akadēmijas rektors, dziednieks **Oskars Peipiņš Cēsīs**, Raunas ielā 4 (2. stāvā), otrdien, **17. augustā**, plkst. 10-16 vadīs **individuālos seansus**, bet plkst. **17.30** notiks **SPDzA Dziedniecības fakultātes Cēsu filiāles prezentācija**. Ieeja - pret ziedojumiem. Uz tikšanos tiek aicināti visi **interesenti** bez vecuma un citiem ierobežojumiem, kam ir vēlme apgūt teorētiskās un praktiskās iemaņas, lai spētu profesionāli, reāli palīdzēt sev un citiem - kurš tad mūsdienās vēlas būt slims un nelaimīgs? Sarunas laikā Jūs saņemsiet izsmeļošas atbildes uz visiem jautājumiem par studijām Akadēmijā. Mācību valodas - latviešu un krievu. **Lai pieteiktos dziednieciskajiem seansiem un mācībām SPDzA, zvaniet pa mob. 29489221.** Uzņemam studentus arī **Tālmācības nodaļas I kursā**. Pārējā informācija atrodama mājas lapā: www.akvilona.lv. Unikālas zināšanas par veselības stiprināšanas un atgūšanas principiem un metodēm pieder vienam no pasaulē labākajiem dziedniekiem.

Atbilstoši Priekuļu novada pašvaldības 11.03.2010. sēdē pieņemtajam lēmumu Nr.5; p.2. "Par grozījumu izstrādes uzsākšanu Priekuļu novada Liepas pagasta teritorijas plānojumā" un apstiprināto darba uzdevumu (pielikums Priekuļu novada domes lēmumam Nr.5; p.2) ir uzsākta Priekuļu novada Liepas pagasta teritorijas plānojuma 2005.-2017. gadam grozījumu izstrāde. Izstrādes vadītājs - Priekuļu novada teritorijas plānotājs Juris Pētersons. Priekuļu novada Liepas pagasta teritorijas plānojuma 2005.-2017. gadam grozījumu pirmo redakciju sabiedriskajai apspriešanai ir plānots nodot 2010. gada oktobrī. Fizisko un juridisko personu ierosinājumus un priekšlikumus iesniegt darba laikā Priekuļu novada pašvaldībā Cēsu prospektā 5, Priekuļos, vai nosūtīt pa pastu Priekuļu novada pašvaldībai Cēsu prospektā 5, Priekuļi, Priekuļu pagasts, Priekuļu novads, LV-4126.

Iepērkam kokmateriālus

Nodrošinam:
meža izstrādi
transportu
labākās cenas
ātru apmaksu
visas krautuves realizāciju
darījuma pārskatāmību

Iepērkam papīrmalku
Gulbenē. Brīvības ielā 113



Metsaliitto Latvia SIA

"Metsaliitto Latvia" SIA,
viens no vadošajiem mežizstrādes un apaļo kokmateriālu tirdzniecības uzņēmumiem, kas darbojas Latvijā jau 20 gadus

aicina darbā

iepirkšanas meistarību darbam Vidzemes reģionā

Prasības kandidātam/-ei:

- augstākā mežsaimnieciskā izglītība;
- pieredze cirsmu vērtēšanā un mežizstrādē;
- B kategorijas autovadītāja apliecība;
- labas iemaņas darbā ar datoru;
- atbildības sajūta un precizitāte.

Mēs piedāvājam:

- darbu stabilā starptautiskā uzņēmumā;
- labus darba apstākļus un motivējošu atalgojumu.


Pieteikumus ar norādi "konkursam"

līdz š.g. 16.augustam lūdzam sūtīt:

"Metsaliitto Latvia" SIA, Vienības gatve 87 E, Rīga,

LV - 1004, tel. 67804343, fakss: 67804340,

e-pasts: ligita.niekstina@metsaliitto.com



4. INSTITŪCIJU NOSACĪJUMI, PRIEKŠLIKUMI UN ZIŅOJUMS PAR TO IEVĒROŠANU

4.1. Institūciju nosacījumi un priekšlikumi

- 4.1.1. Valmieras reģionālā vides pārvalde (02.09.2010. Nr.8.5.-12./1781. Nosacījumi Nr.0427360-11)
- 4.1.2. Valsts kultūras pieminekļu aizsardzības inspekcija (31.08.2010. Nr.14/2290)
- 4.1.3. VAS „Latvijas Valsts ceļi” Vidzemes reģiona Cēsu nodaļa (16.09.2010. Nr. 4.5.5-135)
- 4.1.4. VAS „Latvijas dzelzceļš” (23.08.2010. Nr. DN-8/1237)
- 4.1.5. Veselības inspekcija Vidzemes kontroles nodaļa (10.09.2010. Nr.4.7.-36/140)
- 4.1.6. Valsts zemes dienests Vidzemes reģionālā nodaļa (18.08.2010. Nr. 2-04-V/633)
- 4.1.7. AS „Latvenergo” (03.09.2010. Nr. 01VL00-13/3858)
- 4.1.8. AS „Latvijas Gāze” Gāzapgādes attīstības departaments (09.09.2010. Nr. 27.4-1/2409)
- 4.1.9. Valsts Ugunsdzēsības un glābšanas dienests Vidzemes reģiona brigādes Cēsu daļa (08.09.2010. Nr.22/10.3-1.8.2.-5-72)
- 4.1.10. Vidzemes plānošanas reģions (14.09.2010. Nr. 1-15.1/394)
- 4.1.11. Lauku atbalsta dienests Ziemeļvidzemes reģionālā lauksaimniecības pārvalde (05.07.2010. Nr. 1.1-8/189)
- 4.1.12. VSIA „Zemkopības ministrijas nekustamie īpašumi” Vidzemes reģiona meliorācijas nodaļa (30.08.2010. Nr.74)
- 4.1.13. AS „Latvijas valsts meži” 30.09.2010. Nr.4.1-1.2/06ho/150/10/1030
- 4.1.14. Valsts meža dienests Ziemeļvidzemes virsmežniecība (09.09.2010. Nr. 5-10/563)
- 4.1.15. Dabas aizsardzības pārvalde Gaujas Nacionālā parka administrācija (30.08.2010. Nr. G1.6/237K)
- 4.1.16. Pārgaujas novada pašvaldība (16.09.2010. Nr. 1-22.2/10/546)
- 4.1.17. Smiltenes novada dome (19.08.2010. Nr. 3-15 1397)
- 4.1.18. Beverīnas novada pašvaldība (18.08.2010. Nr. 3-8/225)
- 4.1.19. Kocēnu novada dome (25.08.2010. Nr. 3-14/1139)
- 4.1.20. Cēsu novada pašvaldība (23.08.2010. Nr. 1-23/1373)



Latvijas Republikas Vides ministrija
VALSTS VIDES DIENESTA
VALMIERAS REĢIONĀLĀ VIDES PĀRVALDE
Reģistrācijas Nr.90000017078, L.Paegles iela 13, Valmiera, LV-4201,
Tālrunis 64207266, fakss 64207281, e-pasts: parvalde@valmiera.vvd.gov.lv

Valmierā
02.09.2010. Nr.8.5.-12./1781
Uz 12.08.2010. Nr.3-3/211

Priekuļu novada pašvaldībai
priekuli.pag@apollo.lv

NOSACĪJUMI NR. 0427360-11
LIEPAS PAGASTA TERITORIJAS PLĀNOJUMA GROZĪJUMIEM

Pamatojums:

- Priekuļu novada domes vēstule (12.08.2010. Nr.3-3/2111), tai pievienotais Priekuļu novada pašvaldības 11.03.2010. domes sēdes protokola izraksts (protokols Nr.5 p.2.) „Par grozījumu izstrādes uzsākšanu Priekuļu novada Liepas pagasta teritorijas plānojumā” un pielikums- Darba uzdevums.
- Ministru kabineta 2009.gada 6.oktobra noteikumi Nr.1148 „Vietējās pašvaldības teritorijas plānošanas noteikumi” 13.punkta 13.1.apakšpunkts.

Teritorijas plānojuma grozījumi jāizstrādā, ievērojot šādas vides aizsardzības prasības:

- 1.1. „Aizsargjoslu likuma” (spēkā no 1997.gada 11.marta) prasības – vides un dabas resursu aizsardzības aizsargjoslas, ekspluatācijas aizsargjoslas, sanitārās aizsargjoslas un drošības aizsargjoslas, to izveidošanas (arī grozīšanas un likvidēšanas) pamatprincipus un īpašuma lietošanas tiesību aprobežojumus.
- 1.2. „Vides aizsardzības likuma” (spēkā no 2006.gada 29.novembra) 3.panta pirmās daļas 2., 3., un 4.punktā noteiktos vides aizsardzības principus, t.sk. piesardzības, novēršanas un izvērtēšanas principu.
- 1.3. „Likuma par piesārņojumu” (spēkā no 2001.gada 1.jūlija) 5.pantā noteiktos piesardzības pasākumus.
- 1.4. Likuma „Par zemes dzīlēm” (spēkā no 1996.gada 4.jūnija) prasības.
- 1.5. „Ūdens apsaimniekošanas likuma” (spēkā no 2002.gada 16.oktobra) prasības.
- 1.6. Likuma par īpaši aizsargājamām dabas teritorijām (spēkā no 1993.gada 7.aprīļa) prasības.
- 1.7. „Gaujas nacionālā parka likuma” (spēkā no 2009.gada 3.jūnija) prasības.
- 1.8. „Sugu un biotopu aizsardzības likuma” (spēkā no 2000.gada 19.aprīļa) prasības.
- 1.9. Ministru kabineta 2001.gada 7.augusta noteikumu Nr.352 „Gaujas nacionālā parka individuālie aizsardzības un izmantošanas noteikumi” prasības.
- 2.0. Ministru kabineta 2010.gada 16.marta noteikumu Nr.264 „Īpaši aizsargājamo dabas teritoriju vispārējie aizsardzības un izmantošanas noteikumi” prasības.
- 2.1. Likuma „Par ietekmes uz vidi novērtējumu” (spēkā no 1998.gada 13.novembra) 1., 3., 4., 8., 10. pantu, 1. un 2.pielikumu.
- 2.2. Gaujas nacionālā parka Dabas aizsardzības plānu (apstiprināts 2004.gada 11.oktobrī ar Vides ministra rīkojumu Nr. 308).
- 2.3. „Gaujas upju baseina apsaimniekošanas plānu” (apstiprināts 2010.gada 6.maijā ar Vides ministra rīkojumu Nr.143).

SANĒMTS
Priekuļu novada pašvaldībā
2010. g. 9. septembris
Reģ. Nr. 1193

2. Izstrādājot teritorijas plānojuma grozījumus, jāveic konkrētās teritorijas, uz kuru attiecas grozījumu izstrāde, esošās situācijas izpēte un analīze saistībā ar plānotajiem grozījumiem. Mainīt teritorijas plānoto (atļauto) izmantošanas veidu (zonējumu) pieļaujams, ja teritorijas antropogēnās slodzes būtiski nepalielinās tik būtiski, ka radītu nozīmīgas, negatīvas un neatgriezeniskas ietekmes uz apkārtējo vidi. Tādēļ pirms teritorijas plānojuma grozījumos tiek iestrādātas zonējuma izmaiņas attiecībā uz derīgo izrakteņu (piemēram, kvarca smilts) ieguvi konkrētos nekustamajos īpašumos, darbībai ir nepieciešams veikt ietekmes uz vidi sākotnējo izvērtējuma vai novērtējuma procedūru (atbilstoši likuma „Par ietekmes uz vidi novērtējumu” 1.panta 1. un 2.punkta, 3.panta 1.punkta, 1.pielikuma 25.punkta un 2.pielikuma 2.1.punkta prasībām).
3. Paredzēt pasākumus vides kvalitātes (t.sk. bioloģiskās daudzveidības, īpaši aizsargājamo sugu un biotopu, aizsargājamo dabas objektu u.tml.) saglabāšanai, kā arī plānošanas dokumenta stadijā apzinātu un novērstu iespējamās vides problēmas. Teritorijas plānojuma grozījumos noteikt un Grafiskajā daļā attēlot ainaviski vērtīgās teritorija (arī ceļus un atsevišķus skatu punktus). Apbūves noteikumos iestrādāt konkrētas prasības, lai saglabātu teritorijai raksturīgo ainavisko vidi un tās vērtības.
4. Iestrādāt plānoto infrastruktūras un inženierkomunikāciju nodrošinājumu/risinājumu teritorijā, kurā nav esošas apbūves, bet tāda tiek plānota. Paredzēt pieslēgumus centralizētās ūdensapgādes, kanalizācijas un siltumapgādes tīkliem.
4. Teritorijas plānojuma grozījumu teritorijai noteikt visas vides un dabas resursu aizsargjoslas, ekspluatācijas aizsargjoslas, sanitārās u.c. aizsargjoslas, ievērot „Aizsargjoslu likumā” noteiktos aprobežojumus; iestrādāt izmaiņas esošajās aizsargjoslās un to aprobežojumos. Aizsargjoslas attēlot grafiski.

Direktore

I.Koļegova

Šis dokuments ir parakstīts ar drošu elektronisku parakstu un satur laika zīmogu.

Īrisa Rodiņa
Atļauju daļas vecākā eksperte
irisa.rodina@valmiera.vvd.gov.lv
64207268



LATVIJAS REPUBLIKA

VALSTS KULTŪRAS PIEMINEKĻU AIZSARDZĪBAS INSPEKCIJA

Reģ. Nr. 90000038351, M.Pils ielā 17/19/21, Rīgā, LV-1050, Tel.: +371 67229272, Fakss: +371 67228808, E-pasts: vkpai@mantojums.lv

Rīgā

31.08.2010. Nr.14/ 2290
Uz 12.08.2010. Nr. 3-3/ 2421
(Reģistrēts VKPAI 16.08.2010. Nr. 2048)

Priekuļu novada pašvaldībai
Cēsu prospektā 5, Priekuļos, Priekuļu pag.,
Priekuļu nov., LV- 4126

Nosacījumi un informācija Priekuļu novada
Liepas pagasta teritorijas plānojuma grozījumu izstrādei

Valsts kultūras pieminekļu aizsardzības inspekcija (turpmāk - Inspekcija) ir iepazinusies ar Jūsu 2010. gada 12. augusta vēstuli ar lūgumu sniegt nosacījumus Priekuļu novada Liepas pagasta teritorijas plānojuma grozījumu izstrādei.

Atbilstoši Ministru kabineta 2009. gada 6. oktobra noteikumu Nr. 1148 "*Vietējās pašvaldības teritorijas plānošanas noteikumi*" 13.2. punktam, Inspekcija sniedz informāciju, nosacījumus un ieteikumus, kas ietverami teritorijas plānojuma grozījumos.

1. INFORMĀCIJA:

1.1. Liepas pagastā atrodas kultūras pieminekļi – objekti, kas iekļauti spēkā esošajā valsts aizsargājamo kultūras pieminekļu sarakstā, kuru 1998. gada 29. oktobrī apstiprinājusi Latvijas Republikas Kultūras ministrija ar rīkojumu Nr. 128. Pielikumā nosūtām Jums izdrukku no valsts aizsargājamo kultūras pieminekļu saraksta ar tajā norādītiem nekustamiem kultūras pieminekļiem.

1.2. Saskaņā ar likuma "*Par kultūras pieminekļu aizsardzību*" 23. pantu un "*Aizsargjoslu likuma*" 8. pantu aizsardzības zona ap valsts aizsargājamiem kultūras pieminekļiem lauku teritorijā noteikta 500 m, ja tā nav noteikta īpaši. Jebkuru saimniecisko darbību pieminekļu aizsardzības zonā var veikt tikai ar Inspekcijas atļauju.

2. NOSACĪJUMI:

2.1. Plānojot teritorijas izmantošanu vai paredzot jebkāda veida saimniecisko darbību kultūras pieminekļos vai to aizsardzības zonās, saistoši šādi normatīvie akti:

- likums "*Par kultūras pieminekļu aizsardzību*";
- Ministru kabineta 2003. gada 26. augusta noteikumi Nr. 474 "*Noteikumi par kultūras pieminekļu aizsardzību, izmantošanu, restaurāciju, valsts pirkuma tiesībām un vidi degradējoša objekta statusa piešķiršanu*";
- citi normatīvie akti, kuros ietverti kultūras pieminekļu aizsardzības jautājumi.

2.2. Teritorijas plānojuma grozījumu paskaidrojuma rakstā ietverama informācija par kultūras mantojumu Liepas novadā kopumā un par valsts aizsargājamiem kultūras pieminekļiem šajā teritorijā: to uzskaitījums, raksturojums, informācija par pieminekļa pašreizējo stāvokli, izpēti un saglabāšanas pasākumiem. Aprakstu vēlam papildināt ar objektu raksturojošu foto attēlu.

2.3. Grafiskajā daļā ar apzīmējumiem un numerāciju uzrādāmi nekustamie kultūras pieminekļi un aizsardzības zonas ap tiem. Grafiskajam materiālam pievienojams skaidrojums (eksplikācija) ar katra pieminekļa nosaukumu un valsts aizsardzības numuru.

SANĒMTS
Priekuļu novada pašvaldībā
2010. g. 3. septembrī
Reģ. Nr. 1094/18

2.4. Teritorijas plānojuma grozījumu apbūves noteikumos sniedzami norādījumi un informācija par kultūras pieminekļu un to aizsardzības zonās pieļaujamo izmantošanu un izmantošanas noteikumiem. Saskaņā ar likuma „Par kultūras pieminekļu aizsardzību” 3. pantu kultūras pieminekļus aizliegts iznīcināt, tādēļ arheoloģisko pieminekļu teritorijās nav pieļaujama jaunu ēku būvniecība, kā arī ceļu, karjeru un ūdenstilpņu izveide. Savukārt saskaņā ar Ministru kabineta 2003.gada 26.augusta noteikumu Nr. 474 „Noteikumi par kultūras pieminekļu aizsardzību, izmantošanu, restaurāciju, valsts pirmpirkuma tiesībām un vidi degradējoša objekta statusa piešķiršanu” 35. un 43. punktu saimnieciskā darbība kultūras pieminekļu aizsardzības zonās veicama saglabājot kultūras pieminekļa kultūrslāni, piemineklim atbilstošu vidi, ainavu, kā arī nodrošinot pieminekļa vizuālo uztveri. Kultūras pieminekļu aizsardzības zonās nav pieļaujama tāda saimnieciskā darbība, kas var apdraudēt kultūras pieminekli, tāpēc 100 m rādiusā ap kultūras pieminekļiem derīgo izrakteņu (smilts-grants) karjeru izstrāde nav ieteicama, pārējā 500 m aizsardzības zonas teritorijā jaunu karjeru izveide atsevišķi saskaņojama Inspekcijā.

2.5. Kultūrvēsturiski nozīmīgus objektus, kas nav iekļauti valsts aizsargājamo pieminekļu sarakstā, uzrādīt atsevišķi. Tiem aizsardzības zonu nav jānorāda.

3. IETEIKUMI:

3.1. Teritorijas plānojumā ap kultūras pieminekļiem vēlams izstrādāt individuālas aizsardzības zonas, vadoties no konkrētas pieminekļa atrašanās vietas un iespējamās ārējās vizuālās ietekmes un pieminekļa ainaviskās uztveres, atbilstoši Ministru kabineta 2003. gada 19. jūlija noteikumiem Nr. 392 „Kultūras pieminekļu aizsargjoslu (aizsardzības zonu) noteikšanas metodika”.

3.2. Ieteicams apzināt un teritorijas plānojumā uzrādīt novadam nozīmīgus objektus un teritorijas, kam piemīt kultūrvēsturiska vērtība – ēkas, kultūrvēsturiski nozīmīgu notikumu vietas, ainaviski vērtīgas kultūrvēsturiskās vides un dabas teritorijas, kas nav iekļautas spēkā esošajā valsts aizsargājamo kultūras pieminekļu sarakstā.

Plānojot šiem objektiem piemērotu izmantošanu, paredzēt tos iesaistīt teritorijas kultūras potenciāla papildināšanā un pilnveidošanā. Šādu objektu saglabāšana, aizsardzība un izmantošana regulējama pašvaldības līmenī.

3.3. Jautājumos par kultūrvēsturisko mantojumu plānojamā teritorijā konsultēties ar Inspekcijas Vidzemes reģionālo nodaļu (tel. 64123834).

Vienlaikus informējam, ka ar Inspekcijas rīcībā esošo dokumentāciju par valsts aizsardzībā esošajiem kultūras pieminekļiem varēsiet iepazīties Inspekcijas Pieminekļu dokumentācijas centrā. Informācija par centra atrašanās vietu un pieņemšanas laikiem ir pieejama Inspekcijas mājas lapā www.mantojums.lv.

Pielikumā:

- izdruka no valsts aizsargājamo kultūras pieminekļu saraksta uz 1 lapa.

Ar cieņu,
Inspekcijas vadītāja vietniece

V. Mačiņa

2010.08.23.

Aizsardz. Nr.	Vērtības grupa	Pieminekļa veids	Pieminekļu nosaukums	Atrašanās vieta	Pieminekļu datējums	Kadastra numurs
482	Vietējās nozīmes	Arheoloģija	Liepas viduslaiku kapsēta	Priekuļu novads, Liepas pagasts Liepas muižā		
483	Vietējās nozīmes	Arheoloģija	Brasliņu senkapi	Priekuļu novads, Liepas pagasts pie Braslām		
14	Valsts nozīmes	Vēsture	Dzejnieka E.Veidenbauma dzīves vieta	Priekuļu novads, Liepas pagasts Kalāčos	1867.- 1892.	4260 005 0114 001; 4260 005 0114 002; 4260 005 0114 003; 4260 005 0114 004; 4260 005 0114 005
15	Valsts nozīmes	Vēsture	Rakstnieka P.Rozīša dzīves vieta	Priekuļu novads, Liepas pagasts Vecauduļos, (1 dzīv. ēka (pamati); 4 saimniecības ēkas)	1888.- 1937.	4260 002 0041 001; 4260 002 0041 002; 4260 002 0041 003; 4260 002 0041 004; 4260 002 0041 006
484	Valsts nozīmes	Arheoloģija	Liepas Lielās Ellītes ala ar avotu - kulta vieta	Priekuļu novads, Liepas pagasts, Liepa pie Liepas pagastnama ēkas		



Valsts akciju sabiedrība LATVIJAS VALSTS CEĻI
Vidzemes reģiona Cēsu nodaļa
Reģistrācijas Nr. 40003344207
Valmieras iela 17, Cēsis, LV-4100 Tālr.: 641 22708 Fakss: 641 24423 www.lvceli.lv

Cēsis, 16.09.2010. Nr. 4.5.5-135
Uz Jūsu Nr.3-3/2113 no 12.08.2010.

Priekuļu novada pašvaldībai,
Cēsu prospekts 5,
Priekuļi, Priekuļu pagasts,
Priekuļu novads

Par nosacījumiem Priekuļu novada
Liepas pagasta teritorijas plānojuma
grozījumiem

VAS „Latvijas Valsts ceļi” Vidzemes reģiona Cēsu nodaļai nav iebildumu pret „Priekuļu novada Liepas pagasta teritorijas plānojuma” grozījumu izstrādi, kā arī nav papildinājumu un labojumu pie 2004. gada 22. augustā izsniegtajiem nosacījumiem Nr. 47 Liepas pagasta teritorijas plānojumam. Informācija par VAS „Latvijas Valsts ceļi” Vidzemes reģiona Cēsu nodaļas pārraudzībā esošajiem autoceļiem ir iekļauta izstrādātajā Liepas pagasta teritorijas plānojumā. Jaunu autoceļu būvniecība vai esošo rekonstrukcija Liepas pagasta teritorijā tuvākajā nākotnē nav plānota.

Cēsu nodaļas vadītājs

U.Plendiškis

E.Čencova, 64124564

SANEMTS
Priekuļu novada pašvaldībā
2010. g. 20. septembrī
Reg. Nr. 1187 21



VALSTS AKCIJU SABIEDRĪBA

LATVIJAS DZELZCEĻŠ

Reģ. Nr. 40003032065

Gogoļa ielā 3, Rīgā, LV-1547. Tālruni: 67234940, 67232144, 67233743. Fakss: 67234327. E-pasts: info@ldz.lv
Norēķinu konts LV29RIKO0002013099850 A/S "DnB NORD Banka" kods: RIKOLV2X

Rīgā

23.08.2010.

Nr. DN-8/1237

Priekuļu novada pašvaldībai
Cēsu prospektā 5, Priekuļu novads,
Priekuļu pagasts, LV-4126

Par nosacījumiem Liepas pagasta teritorijas plānojuma
grozījumu izstrādei

Valsts akciju sabiedrībā „Latvijas dzelzceļš” ir izskatīts Jūsu 2010.gada 12.augusta iesniegums Nr.3-3/2122 par nosacījumu izsniegšanu Priekuļu novada Liepas pagasta teritorijas plānojuma grozījumu izstrādei.

Liepas pagasta teritorijā ir izvietots stratēģiskās nozīmes publiskās lietošanas 2.kategorijas dzelzceļa sliežu iecirknis Rīga-Ieriķi-Lugaži-valsts robeža, un ar to saistītā dzelzceļa zemes nodalījuma josla. Līdz ar to teritorijas plānojuma grozījumā ir jāievēro Dzelzceļa likuma un Aizsargjoslu likuma prasības par dzelzceļa zemes nodalījuma joslas, dzelzceļa ekspluatācijas aizsargjoslas un drošības aizsargjoslas gar dzelzceļiem, pa kuriem pārvadā naftu, naftas produktus, bīstamas ķīmiskās vielas un produktus, izmantošanu.

Liepas pagasta teritorijas plānojuma grozījumu izstrādei nosakām sekojošus nosacījumus:

1. Izstrādāt aizsargjoslu plānu, norādot dzelzceļa ekspluatācijas un drošības aizsargjoslas atbilstoši Aizsargjoslu likuma prasībām, apdzīvotās vietās ekspluatācijas aizsargjoslas platumu noteikt 50m no galvenā ceļa malējās sliedes, bet ne mazāk kā dzelzceļa zemes nodalījuma joslas platums attiecīgajā pusē, drošības aizsargjoslu 25 m, bet ārpus apdzīvotām vietām ekspluatācijas aizsargjoslu noteikt 100m no galvenā ceļa malējās sliedes, drošības aizsargjoslu 50m.
2. Publiskās lietošanas dzelzceļa infrastruktūras zemes nodalījuma joslā neplānot jaunas būves, t.sk. ielas, inženierkomunikācijas, ietves, veloceliņus.
3. Teritorijas izmantošanas un apbūves noteikumos dzelzceļa zemes nodalījuma joslā noteikt atļauto izmantošanu, ņemot vērā:
 - 3.1. Dzelzceļa likuma 15.,16., 17.,18.,19., 20., 21. un 22. panta prasības.
 - 3.2. 1998.gada 15.decembra Ministru kabineta noteikumu Nr.457 „Dzelzceļa aizsargjoslas noteikšanas metodika” prasības.
 - 3.3. 2006.gada 18.jūlija Ministru kabineta noteikumu Nr.599 „Metodika drošības aizsargjoslu noteikšanai gar dzelzceļiem, pa kuriem pārvadā naftu, naftas produktus, bīstamas ķīmiskās vielas un produktus” prasības.
 - 3.4. 2005.gada 1.februāra Ministru kabineta noteikumu Nr.79 „Dzelzceļa zemes nodalījuma joslas ekspluatācijas noteikumi” prasības.
 - 3.5. 1997.gada 2.decembra Ministru kabineta noteikumu Nr.394 „Dzelzceļa būvnoteikumi” prasības.

SANEMTS


Priekuļu novada pašvaldībā

2010. g. 24. augusts

Reģ. Nr. 1074 22

4. Teritorijas plānojuma grozījumu 1.redakciju iesniegt izskatīšanai valsts akciju sabiedrībā „Latvijas dzelzceļš”, Nekustamā īpašuma direkcijā (kontaktpersona Nekustamā īpašuma reģistrācijas daļas vadītāja vietniece E.Kalviņa, eva.kalvina@ldz.lv).

Nekustamā īpašuma direkcijas direktors



V.Suksis

Kalviņa 67234866



LATVIJAS REPUBLIKAS VESELĪBAS MINISTRIJA
VESELĪBAS INSPEKCIJA
VIDZEMES KONTROLES NODAĻA

L.Paegles ielā 9, Valmierā, LV- 4201, tālr. 64281752, 64281130e-pasts: vidzeme@vi.gov.lv, http://www.vi.gov.lv

Priekuļu novada pašvaldībai
Cēsu prospektā 5, Priekuļos,
Priekuļu pagastā, Priekuļu
novadā

Valmierā

10.09.2010. Nr. 4.7-36/140

Par nosacījumu sniegšanu

Ilgspējības principa nodrošināšanai, vides kvalitātes priekšnoteikumu radīšanai, racionālai teritorijas izmantošanai, rūpniecisko un vides risku novēršanai jāievēro nosacījumi, kuros ietilpst nepieciešamie potenciālie teritoriālās attīstības ierobežojumi:

- 1) Plānojumā paredzēt visa veida aizsargjoslas ap objektiem un teritorijām saskaņā ar "Aizsargjoslu likumu" (05.02.1997.) un saskaņā ar šo likumu pieņemtajiem LR MK noteikumiem Nr. 43 (20.01.2004.) "Aizsargjoslu ap ūdens ņemšanas vietām noteikšanas metodika" – ūdens ņemšanas vietas ar aizsargjoslām attēlot grafiski. Nodrošināt bezsaimnieku un neizmantoto pazemes ūdens urbumu tamponēšanu, individuālo māju ūdensapgādes un kanalizācijas sistēmu uzturēšanu atbilstoši prasībām. Apbūves noteikumos paredzēt aku vietas izvēli un aizsargjoslu rādīšanu saskaņošanu ar Veselības inspekciju.
- 2) Veicot jaunu ārējo ūdensapgādes, kanalizācijas u.c. inženierkomunikācijas sistēmu projektēšanu vai esošo sistēmu rekonstrukciju, nodrošināt LR MK Nr. 38 (01.02.2000.) „Noteikumi par Latvijas būvnormatīvu LBN 222-99 “Ūdensapgādes ārējie tīkli un būves” un grozījumu, LR MK Nr. 214 (15.06.1999.) „Noteikumi par Latvijas būvnormatīvu LBN 223-99“Kanalizācijas ārējie tīkli un būves”, kā arī LR MK noteikumu Nr.1069 (28.12.2004.) „Noteikumi par ārējo inženierkomunikāciju izvietojumu pilsētās, ciemos un lauku teritorijās” prasības.

SAŅEMTS

Priekuļu novada pašvaldībā
2010. g. 16. augusts
Reģ. Nr. 1174

- 3) Nodrošināt sadzīves un ražošanas notekūdeņu bioloģisko attīrīšanu atbilstoši tiesību aktu prasībām, ņemot vērā LR MK noteikumu Nr.365 (23.08.2003.) „Noteikumi par notekūdeņu un to kompostu izmantošanu, monitoringu un kontroli” prasības.
- 4) Paredzot dzīvojamo māju apkuri, izmantot ekoloģiski tīru kurināmo.
- 5) Nodrošināt apbūves plānošanu atbilstoši higiēnas prasībām, pēc zonēšanas principa (ražošanas, dzīvojamās, aizsargājamās u.c. zonas, aizsargjoslas) un to kartogrāfiski attēlot.
- 6) Nodrošināt novada piegulošo teritoriju turpmāku izmantošanu, nepieļaut ražošanas objektu būvniecību dzīvojamās, atpūtas un rekreācijas zonās. Paredzēt rekreācijas zonu labiekārtošanu, t.sk. bērnu atpūtai.
- 7) Aizliegt esošo un bijušo ražošanas, lauksaimniecības objektu teritorijas ar cilvēka veselībai kaitīgiem un vides piesārņojošiem faktoriem izmantot citos nolūkos bez preventīviem pasākumiem.
- 8) Atkritumu konteineru laukumu vietas atzīmēt plānā.
- 9) Paredzēt peldūdeņu un peldvietu apsaimniekošanu atbilstoši LR MK noteikumu Nr.454 (17.06.2008.) „Peldvietu higiēnas prasības” un LR MK noteikumu Nr.608 (06.07.2010.) „Noteikumi par peldvietu ūdens monitoringu, kvalitātes nodrošināšanu un prasībām sabiedrības informēšanai” prasībām.

Nodaļas vadītājs

K.Latsons

Zariņa
64281130



VALSTS ZEMES DIENESTS
VIDZEMES REĢIONĀLĀ NODAĻA

Rīgas ielā 47, Valmierā, LV - 4201
Tālrunis: 64225027, fakss: 64224792, e-pasts: vidzeme@vzd.gov.lv

Valmierā

18.08.2010. Nr. 2-04-V/633
Uz 12.08.2010. Nr.3-3/2115

Priekuļu novada pašvaldībai
Cēsu prospektā 5, Priekuļu pagastā
Priekuļu novadā, LV- 4126

Par nosacījumu sniegšanu

Valsts zemes dienesta Vidzemes reģionālā nodaļa 2010.gada 16.augustā ir saņēmusi Jūsu 2010.gada 12.augusta vēstuli, kurā Jūs lūdzat izsniegt nosacījumus par Priekuļu novada Liepas pagasta teritorijas plānojuma grozījumiem.

Atbildot uz Jūsu vēstuli, informējam – lai atvieglotu un paātrinātu teritorijas plānošanas procesu, Valsts zemes dienesta **nosacījumi** vietējās pašvaldības teritorijas plānojumu vai detālplānojumu izstrādei ir pieejami Valsts zemes dienesta mājas lapā (<http://www.vzd.gov.lv/planojumu-nosacijumi>), kā noteikts Ministru kabineta 2009.gada 6.oktobra noteikumu Nr.1148 „Vietējās pašvaldības teritorijas plānošanas noteikumi” 16.punktā.

Nodaļas vadītāja

S.Krūklīte

Petkune 64207411

SAŅEMTS
Priekuļu novada pašvaldībā
2010.g. 23. augusts
Reģ. Nr. 1024

Valsts zemes dienesta nosacījumi vietējās pašvaldības teritorijas plānojuma vai to grozījumu izstrādei

Pamatojoties uz Ministru kabineta 2009. gada 6. oktobra noteikumiem Nr. 1148 "Vietējās pašvaldības teritorijas plānošanas noteikumi" (12., 13., 16., 20., 21., 27., 28., 31., 48. punktu un 37.2., 48.2. apakšpunktu), Ministru kabineta 2006. gada 12. decembra noteikumiem Nr. 1002 "Aizsargjoslu datu bāzes izveides, uzturēšanas un informācijas aprites kārtība" (6. un 7. punktu) un Ministru kabineta 2009. gada 22. decembra noteikumiem Nr. 1602 „Noteikumi par nekustamā īpašuma objekta apgrūtinājumu klasifikāciju” Valsts zemes dienests (turpmāk – dienests) nosaka sekojošus nosacījumus **vietējās pašvaldības** teritorijas plānojuma vai to grozījumu (turpmāk – teritorijas plānojums) izstrādei.

1. Teritorijas plānojuma grafisko daļu izstrādā digitālā veidā vektordatu formā Latvijas ģeodēzisko koordinātu sistēmā LKS-92 ar mēroga noteiktību M 1:10000. Apdzīvotas vietas teritorijas plānojuma grafisko daļu izstrādā ar mēroga M 1:2000 vai M 1:5000 noteiktību, ja ir pieejama atbilstoša mēroga kartogrāfiskā pamatne.

2. Izstrādāto teritorijas plānojumu iesniedz attiecīgajā dienesta teritoriālajā struktūrvienībā atzinuma sniegšanai elektroniskā formā (grafiskos materiālus - digitāli vektordatu (vēlams *.dgn (MicroStation)) formā). Teritorijas plānojuma grafiskai daļai elektroniskajā datu nesējā pievieno aizsargjoslu sadaļā izmantotos apzīmējumus ar paskaidrojumiem.

3. Teritorijas plānojuma izstrādāšanā izmanto aktuālus dienesta teritoriālās struktūrvienības izsniegtus Nekustamā īpašuma valsts kadastra informācijas sistēmas grafiskos datus.

4. Teritorijas plānojumā nosaka un grafiskajā materiālā attēlo visas **esošo** objektu aizsargjoslas, t.sk., objektu, kuri izvietoti ārpus plānojuma teritorijas, aizsargjoslas, kas atrodas plānojuma teritorijas robežās.

5. Aizsargjoslu robežas grafiski attēlo kā daudzstūrus, kas saistīti ar aizsargjoslas kodu, kas ir atbilstošs Nekustamā īpašuma objekta apgrūtinājumu klasifikācijas apakšgrupai, ja tādas nav – grupai, un aizsargjoslu robežas daudzstūri sasaistīti ar objekta, kam noteikta aizsargjosla, pilnu nosaukumu un adresi, ja tāda ir.

5.1. Ja plānojuma grafiskā daļa tiek gatavota *MicroStation* vidē vai *AutoCad* vidē, tad plānojuma aizsargjoslas nepieciešams attēlot tā, lai katrs plānojumā attēlotais aizsargjoslu veids būtu izvietots *unikālajā līmenī*.

5.2. Ja plānojuma grafiskā daļa tiek gatavota *ArcView* vidē, tad plānojuma aizsargjoslas nepieciešams attēlot tā, lai katram plānojumā attēlotajam aizsargjoslu veidam būtu piešķirts *unikālas kods*. Aizsargjoslu kods ir atbilstošs nekustamā īpašuma objekta apgrūtinājuma kodam.

6. Teritorijas plānojuma grafiskajā materiālā attēlo ciemu robežas.

7. Apstiprinātā teritorijas plānojuma eksemplāru, kurā ietverti grafiskie materiāli, pašvaldība atbilstošajā dienesta teritoriālajā struktūrvienībā iesniedz divu nedēļu laikā pēc teritorijas plānojuma spēkā stāšanās uz elektroniskā datu nesēja un kā iesietu dokumentu, pievienojot: pašvaldības lēmuma par teritorijas plānojuma apstiprināšanu kopiju, informāciju par pašvaldības lēmuma publicēšanu laikrakstā "Latvijas Vēstnesis", informāciju par teritorijas plānojuma grafiskās daļas izstrādātāju un aizsargjoslu grafisko datu sagatavošanas mēroga noteiktību.

Rīgā
03.09.2010. Nr. 01VL00-13/3858
Uz 12.08.2010. Nr.3-3/2117

Priekuļu novada pašvaldībai
Cēsu prospektā 5, Priekuļi,
Priekuļu novads,
LV-4126

Par nosacījumiem Priekuļu novada Liepas pagasta teritorijas plānojuma izstrādei

Atbildot uz Jūsu 2010.g. 12.augusta vēstuli Nr. 3-3/2117, sniedzam Latvenergo koncerna nosacījumus Priekuļu novada Liepas pagasta teritorijas plānojuma izstrādei.

AS "Latvenergo"

Priekuļu novada Liepas pagasta teritorijā atrodas AS „Latvenergo” telekomunikāciju pazemes elektronisko sakaru tīkla līnija ar attiecīgo aizsardzības joslu – zemes gabalu, ko norobežo nosacītās vertikālās virsmas elektronisko sakaru tīkla līnijas katrā pusē 1 metra attālumā no elektronisko sakaru tīkla līnijas ass, kas ieguldīta gar autoceļu P20 cauri Liepas ciemata teritoriju un pieņemta ekspluatācijā 1982.g.

Izstrādājot Priekuļu novada Liepas pagasta teritorijas plānojumu, lūdzam ievērot LR „Aizsargjoslu likums” (1997.g.) 14., 35. un 43.pantu un LR MK noteikumu Nr.256. „Elektronisko sakaru tīklu ierīkošanas un būvniecības kārtība” prasības, t.sk. šādas:

- Ēku un būvju, kā arī automašīnu un mehānismu stāvvietu izvietojumu paredzēt ārpus elektronisko sakaru tīklu aizsargjoslas.

Bez izpildāmo darbu projekta, kas rakstveida saskaņots ar elektronisko sakaru tīkla valdītāju aizsargjoslās gar elektronisko sakaru tīkliem aizliegts:

- veikt jebkādas celtniecības, montāžas un spridzināšanas darbus, grunts planēšanu ar tehniku, kā arī zemes darbus dziļāk par 0,3 metriem, aramzemēs – dziļāk par 0,45 metriem, autoceļu nodalījuma joslā – dziļāk par 0,5 metriem;
- izdarīt ģeoloģiskos un ģeodēziskos izpētes darbus, kas saistīti ar urbumiem, zemes paraugu ņemšanu un citiem līdzīgiem darbiem;
- stādīt kokus, izvietot lauka apmetnes, turēt lopus, nokraut materiālus, lopbarību un mēslojumu, kurt ugunsurus un ierīkot šautuves;
- apbērt vai salauzt mērstabīņus un brīdinājuma zīmes, novietot uz pazemes kabeļu līniju trasēm smagus (vairāk par 5 tonnām) priekšmetus, ierīkot trasēs skābju, sāļu un sārnu notekas;
- rokot zemi, lietot laužņus, kapļus, ķīļus un pneimatiskos instrumentus;
- apbērt ar zemi vai būvmateriāliem kabeļu kanalizācijas kabeļaku lūku vākus, sadales skapjus, brīdinājuma zīmes un mērstabīņus pazemes kabeļu trases, kā arī pārvietot esošas sakaru tīkla līnijas un iekārtas bez iepriekšējās saskaņošanas ar to valdītāju.

Projektu saskaņošana darbiem pazemes elektronisko sakaru tīklu aizsardzības zonā

SANĒMTS
Priekuļu novada pašvaldībā
2010. g. 6. septembris
Reg. Nr. 804

notiek AS "Latvenergo" IT un T virziena REF Kabeļu dienestā 118. telpā, Dārzciena ielā 86, Rīgā, otrdienās un ceturtdienās no plkst. 08.00 līdz 11.30 un trešdienās no plkst. 13.00 līdz 16.00, tālrunis 67725498, 67725398. Avārijas gadījumos - IT un T Monitoringa dienesta diennakts dežurants, tālr. 67728333.

Piezīmes. Par sakaru kabeļu trases plāniem grafiskā veidā atbilstoši LKS-92, kontaktējiet Kabeļu dienesta telesakaru inženieri, tālrunis 67725592.

Papildus informāciju par esošo pazemes elektronisko sakaru kabeļu līniju dabā no AS „Latvenergo” puses Ziemeļu reģionā kontaktpersona - Māris Melders, Raiņa iela 14, Valmiera, tel. 64290393, mob. 26479848.

Veicot detālpilnvarojumu Liepas pagasta teritorijā inženierkomunikāciju izvietojumu teritorija plānot tādu, lai tas atbilstu LR Ministru kabineta 2004. gada 28. decembra noteikumiem Nr.1069 „Noteikumi par ārējo inženierkomunikāciju izvietojumu pilsētās, ciemos un lauku teritorijās”. Plānojot jaunu objektu būvniecību, paredzēt vietu inženierkomunikāciju koridoriem ar pieslēgšanu pie esošajiem vai jaunizveidojamajiem inženiertīkliem.

AS "Sadales tīkls"

1. Esošie elektrotīkli (esošās 330/110/6-20kV apakšstacijas, 20, 10, 6, 0,4kV (gaisvadu un kabeļu) EPL, 20/0,4kV vai 10/0,4kV transformatora punkti, sadales punkti) un citi energoapgādes objekti precīzi jāatspoguļo teritorijas plānojumā. Teritorijas plānojumā, saskaņā ar Aizsargjoslu likuma 33. pantu, jānosaka esošo un plānoto elektroapgādes objektu aizsardzībai un ekspluatācijai paredzētās un noteiktās aizsargjoslas. Minēto aizsargjoslu noteikšanai, teritorijas plānojumā nepieciešams attēlot esošos elektrotīklus plānojuma grafiskajā daļā. Aizsargjoslu parametri nosakāmi paskaidrojošajā plānojuma daļā.
2. Veicot teritorijas plānojuma grozījumu izstrādi ievērot īpašuma lietošanas tiesību ierobežojumus elektropārvades līniju (EPL) aizsargjoslās, kas noteikti ar Aizsargjoslu likuma (pieņemts 1997.gada 5.februārī) 35. un 45.pantu, nodrošinot iespēju brīvai piekļuvei esošo inženierkomunikāciju apkalpei un rekonstrukcijai.
3. Izstrādājot plānojumu, nepieciešams parādīt esošo 330/110/6-20kV apakšstaciju, 20, 10, 6kV un 0,4kV EPL (gaisvadu un kabeļlīniju) un 20/0,4kV vai 10/0,4kV transformatora punktu, sadales punktu, sadalņu, esošo un projektējamo ēku pievadu atrašanās vietas, inženierkomunikāciju koridorus ar ēkas funkcionēšanai nepieciešamajām inženierkomunikācijām.
4. Inženierkomunikāciju izvietojumu teritorijā plānot tādu, lai tas atbilstu Ministru kabineta 2004.gada 28.decembra noteikumiem Nr. 1069 "Noteikumi par ārējo inženierkomunikāciju izvietojumu pilsētās, ciemos un lauku teritorijās". Plānojot jaunu objektu būvniecību, paredzēt vietu inženierkomunikāciju koridoriem to pieslēgšanai pie esošajiem vai jaunizveidojamajiem inženiertīkliem. Plānojot elektroapgādes objektu un elektroietaišu izvietojumu jāparedz to netraucēta apkalpošana (ārpus iežogotām teritorijām) un transporta piekļūšanas iespējas. Nav pieļaujama apbūve energoapgādes objektu aizsargjoslās. Elektroietaišu projektēšana un būvniecība jāveic atbilstoši 08.11.2005. MK noteikumiem Nr. 841 "Elektroapgādes būvju būvniecības kārtība".
5. Teritorijas plānojuma paskaidrojošā daļā ierosinām ietvert informāciju par aprobežojumiem, kas noteikti saskaņā ar pastāvošo likumdošanu un cilvēku drošību darbojoties elektroapgādes objektu tuvumā:
 - Informāciju par vispārīgajiem aprobežojumiem, kas noteikti Aizsargjoslu likuma

(pieņemts 1997.gada 5.februārī) 35.pantā un aprobežojumiem aizsargjoslās gar elektriskajiem tīkliem, kas noteikti 45.pantā;

- Informāciju, ka elektroapgādes būvju būvniecība ir speciālā būvniecība. Elektroapgādes būvēm Ministru kabinets ir noteicis īpašu būvniecības procesa kārtību, izdodot Ministru kabineta noteikumus Nr.841 „Elektroapgādes būvju būvniecības kārtība”. Apbūves noteikumos norādīt, ka elektroapgādes būvju būvniecība veicama saskaņā ar speciālajiem būvnormatīviem;
- Informāciju par aprobežojumiem ap sekojošiem sadales tīkla objektiem: 20kV elektrolīnijas trase mežu zemēs ir noteikta 13 metru platā joslā, kas ir vienāda ar aizsargjoslas platumu ārpus pilsētām, ciemiem, kā arī pilsētu lauku teritorijās. 20kV elektrolīnijas aizsargjosla pilsētās un ciemos ir 2,5 metru attālumā no līnijas ass. 0,4kV elektrolīnijas trase mežu zemēs ir noteikta 5 metru platā joslā, bet 0,4kV elektrolīnijas aizsargjosla ārpus pilsētām, ciemiem, kā arī pilsētu lauku teritorijās 6,5 metru attālumā no līnijas ass. 0,4kV elektrolīnijas aizsargjosla pilsētās un ciemos ir 2,5 metru attālumā no līnijas ass. Aizsargjosla gar elektrisko tīklu kabeļu līnijām noteikta 1metra attālumā no kabeļu līnijas ass. Aizsargjosla gar elektrisko tīklu sadales iekārtām, fīderu punktiem, transformatoru apakšstacijām ir noteikta 1 metra attālumā ārpus šo iekārtu nožogojuma vai to vistālāk ārpusē izvirzīto daļu projekcijas uz zemes vai grīdas virsmas;
- Informāciju, ka elektrisko tīklu valdītājam, atbilstoši MK Noteikumiem Nr. 982 izdoti 05.12.2006., elektrolīniju trases mežos jāuztur ugunsdrošā stāvoklī un jāattīra minētās trases no krūmiem un kokiem, jāizcērt bīstamie koki, kuri aug ārpus elektrolīniju trasēm, bet var krist uz to vadiem vai balstiem. Tāpat jāuztur ugunsdrošā stāvoklī un jāattīra no krūmiem un kokiem kabeļlīniju trases 2 metrus platā joslā;
- Informāciju, ka jaunu elektroietaišu pieslēgšana un atļautās slodzes palielināšana AS “Latvenergo” tīklam notiek saskaņā ar Sabiedrisko pakalpojumu regulēšanas komisijas padomes apstiprinātiem “Sistēmas pieslēguma noteikumiem elektroenerģijas sistēmas dalībniekiem”;
- Informāciju, ka, saskaņā ar Enerģētikas likuma 19.pantu (1) "Jaunu energoapgādes komersanta objektu ierīkošanai energoapgādes komersantam ir tiesības izmantot jebkuru zemi par vienreizēju samaksu tās īpašniekam saskaņā ar šā likuma 24.pantu".

Saskaņā ar (1¹) p. "Energoapgādes komersantam ir pienākums saskaņot ar zemes īpašnieku jaunu energoapgādes objektu ierīkošanas nosacījumus, kā arī tiesības saskaņošanas procedūru aizstāt ar zemes īpašnieka informēšanu gadījumos, ja zeme tiek izmantota jaunu energoapgādes komersantu objektu – iekārtu, ierīču, ietaišu, tīklu, līniju un to piederumu ierīkošanai, ja ir iestājies vismaz viens no šādiem nosacījumiem:

1. energoapgādes komersanta objekta ierīkošana paredzēta vietējās pašvaldības teritorijas plānojumā vai detālplānojumā;
2. energoapgādes komersanta objekts tiek ierīkots sarkanās līnijas robežās;
3. vietējā pašvaldība ir atzinusi, ka sabiedrības interesēs jauna energoapgādes komersanta objekta ierīkošana vai esošā objekta vai tā daļas izmantošana nav iespējama bez šīs zemes izmantošanas;
4. citos likumos noteiktajos gadījumos. "

Saskaņā ar (1²) p. "Energoapgādes komersantam ir tiesības veikt jebkura sava objekta rekonstrukciju vai modernizāciju, savlaicīgi par to informējot zemes

īpašnieku. Zemes īpašniekam pienākas vienreizēja samaksa saskaņā ar šā likuma 24.pantu, ja rekonstrukcijas rezultātā palielinās energoapgādes komersanta objekta vai aizsargjoslas ap vai gar šo objektu aizņemtā zemes platība."

Saskaņā ar (3) p. "Energoapgādes komersants par jauna objekta ierīkošanu vai esošā objekta paplašināšanu brīdina nekustamā īpašuma īpašnieku vismaz 30 dienas pirms darbu uzsākšanas."

Saskaņā ar 19.¹ pantu (1)p. "Energoapgādes komersantam ir nekustamā īpašuma servitūta tiesības ierīkot, attīstīt un ekspluatēt energoapgādes uzņēmuma objektus.

(2) p.Servitūta tiesības realizē, savstarpēji vienojoties ar nekustamā īpašuma īpašnieku. Ja puses nevar vienoties, servitūtu nodibina ar tiesas spriedumu normatīvajos aktos noteiktajā kārtībā."

- Informāciju par nekustamā īpašuma īpašnieka tiesībām lūgt pārvietot esošo energoapgādes uzņēmumu objektu, kura pārvietošanas izmaksas atbilstoši Enerģētikas likuma 23.panta 2.daļai, "Esošo energoapgādes uzņēmumu objektu pārvietošanu pēc pamatotas nekustamā īpašnieka prasības veic par viņa līdzekļiem", jāsedz pārvietošanas ierosinātajam.

Plānojuma paskaidrojošajā daļā papildus norādīt, ka neatkarīgi no noteiktā aizsargjoslu platuma darbs ar celšanas mehānismiem 30 m joslā no gaisvadu elektrolīnijas malējā vada pirms darba sākšanas jāsaskaņo ar attiecīgo elektrisko tīklu valdītāju (MK 2006.g. noteikumu NR. 982 11.punkts). Veicot darbus aizsargjoslās, kuru dēļ nepieciešams objektus aizsargāt, tie jāveic pēc saskaņošanas ar attiecīgā objekta īpašnieku, veicot darbus vidsprieguma (20, 10kV) un zemsprieguma (0,4kV) EPL aizsargjoslā, tie jāsaskaņo ar AS "Sadales tīkls" Ziemeļu reģionu .

Vektoru dati, par Priekuļu novada Liepas pagasta teritorijā esošām AS "Latvenergo" elektrolīnijām, tiks nosūtīti pašvaldībai, iekļaušanai plānojumā.

Plānojuma izstrādes gaitā, radušos neskaidrību precizēšanai un nepieciešamās informācijas saņemšanai, lūdzu vērsties pie AS "Sadales tīkls" Ziemeļu reģiona tehniskā vadītāja.

Sagatavoto plānojuma projektu, pirms atzinuma pieprasīšanas, lūdzu saskaņot ar AS "Sadales tīkls" Ziemeļu reģionu, (*Raiņa iela 14, Valmiera*) .

AS "Augstsprieguma tīkls"

Informējam Jūs, ka pagasta teritoriju šķērso pārvades tīkla 110 kV un 330 kV gaisvadu elektrolīnijas.

Lūdzam ievērot šādus nosacījumus:

1. Plānojot lauksaimniecības un apbūves zemju transformāciju par mežsaimniecības zemēm paredzēt no kokiem brīvas elektrolīniju trases: 110 kV elektrolīnijai - ne mazāk kā 26 metru platumā; 330 kV elektrolīnijai - ne mazāk kā 54 metru platumā.
2. Derīgo izrakteņu ieguves vietu novietojumu Liepas pagasta ziemeļaustrumu daļā paredzēt ārpus 110 kV un 330 kV elektrolīniju aizsargjoslām - ne tuvāk kā 30 metru attālumā no elektrolīniju malējo vadu projekcijas.
3. Derīgo izrakteņu ieguves vietās blakus elektrolīnijām paredzēt piebraucamos ceļus pie elektrolīniju balstiem.

4. Pieļaujama derīgo izrakteņu transportēšanai nepieciešamo ceļu ierīkošana vai esošo ceļu rekonstrukcija šķērsojot elektrolīnijas. Šajā gadījumā Teritorijas plānojuma sadaļā par derīgo izrakteņu ieguvi iekļaut šādus nosacījumus:

- "derīgo izrakteņu ieguves un ceļu būvniecības/rekonstrukcijas projektos novērtēt nepieciešamību veikt 110 kV un 330 kV gaisvadu elektrolīniju rekonstrukciju (balstu maiņu, vadu stiprinājuma veida un armatūras maiņu). Visus izdevumus, kas saistīti ar elektrolīnijas iespējamo rekonstrukciju, apmaksā projekta ierosinātājs".

- "būvniecības/rekonstrukcijas projektiem, kuri plānoti tuvāk par 30 metriem no elektrolīniju malējiem vadiem, saņemt tehniskos noteikumus AS "Augstsprieguma tīkls"".

Ar cieņu,

Valdes loceklis



Arnis Daugulis

Jurijs Rivkins 67728761

Rīgā

09.09.2010.

Nr. 27.4-1/2409

Uz 12.09.2010.

Nr. 3-3/2116

Priekuļu novada dome
Cēsu prospekts 5, Priekuļi
Priekuļu novads, LV-4126

Par Priekuļu novada Liepas pagasta teritorijas
plānojuma grozījumu izstrādes nosacījumiem

Atbildot uz Jūsu 12.09.2010. vēstuli Nr. 3-3/2116 par Liepas pagasta teritorijas plānojuma grozījumu izstrādes nosacījumiem, akciju sabiedrības "Latvijas Gāze" Gāzapgādes attīstības departamenta Perspektīvās attīstības daļa informē, ka Liepas pagasta teritorijā atrodas:

1. gāzes regulēšanas stacija (GRS) „Lode”,
2. augstā spiediena gāzesvada ar spiedienu virs 1.6 megapaskāliem (maģistrālais gāzesvads) Vireši – Tallina DN 700 atzars DN 100 uz GRS „Lode” (1.pielikums),
3. vidējā spiediena ($P < 0,4$ MPa; $P < 0,01$ MPa) sadales gāzesvadi un to iekārtas,
4. zemā spiediena ($P < 0,005$ MPa) sadales gāzesvadi un to iekārtas.
5. pretkorozijas elektroķīmiskās aizsardzības stacija (KAS), anodu zemējums, anodu kabelis un 8m attālumā no maģistrālo gāzesvadu ass atrodas sakaru kabeli.

Izstrādājot Liepas pagasta teritorijas plānojuma inženierkomunikāciju sadaļu – gāzes apgāde, lūdzam:

1. atspoguļot GRS „Lode”, esošo maģistrālā gāzesvada Vireši – Tallina DN 700 mm atzara DN 100 un sakaru kabeļu novietni, uzrādīt to ekspluatācijas un drošības aizsargjoslas. Informāciju par esošo maģistrālā gāzesvada atzara novietni var saņemt Sabiedrības Ekspluatācijas iecirknī “Gāzes transports”, Bīķernieku ielā 111, Rīgā, tālrunis: 67819033.
2. Atspoguļot esošos vidējā un zemā spiediena sadales gāzesvadus un to ekspluatācijas aizsargjoslas. Informāciju par esošo gāzesvadu novietnēm varat saņemt Sabiedrības Cēsu iecirknī Kr. Valdemāra ielā 16, Cēsīs, tālrunis: 64107794
3. Teritorijas plānojuma Apbūves saistošajos noteikumos noteikt esošā maģistrālā gāzesvada atzara un esošo sadales gāzesvadu aizsargjoslas.

Lai nodrošinātu gāzes apgādi perspektīvajiem rūpnieciskajiem, komunālajiem un individuālajiem patērētājiem Liepas pagasta apdzīvotajās vietās, veicot autoceļu un ielu rekonstrukciju, projektējot jaunus autoceļus un ielas, kā arī esošo ielu sarkanajā līnijās un autoceļu nodalījumu joslās (aizsargjoslās), paredzēt iespējamo sadales gāzesvadu novietni, atbilstoši MK 2004.gada 28.decembra noteikumiem Nr.1069 „Noteikumi par ārējo inženierkomunikāciju izvietojumu pilsētās, ciemos un lauku teritorijās” un Aizsargjoslu likumam.

Detalizētu informāciju un precizētas esošo gāzesvadu un sadales gāzesvadu novietnes un to iekārtas, kā arī to ekspluatācijas un drošības aizsargjoslas uzrādīt un aprakstīt detalplānojumos.

Informējam, ka Sabiedrības Gāzapgādes attīstības departamenta Perspektīvās attīstības daļa plāno izstrādāt Liepas pagasta pilsētas perspektīvās gāzapgādes plānojumu, līdz ar to,

lūdzam iesniegt Liepas pagasta kartogrāfiskos materiālus, vēlams digitālā formātā (*.dwg). Papildus lūdzam sniegt Jums zināmo informāciju par perspektīvajiem patērētājiem Liepas pagasta teritorijā, lai plānotu perspektīvās gāzes apgādes risinājumus turpmākajā periodā.

Izstrādāto Liepas pagasta novada teritorijas plānojuma grozījumus iesniegt izdrukā vai CD formātā Sabiedrības Gāzapgādes attīstības departamenta Perspektīvās attīstības daļā atzinuma saņemšanai.

Pielikumā:

1. MGV atzara Vireši – Tallina DN 700mm atzara DN 100 mm un GRP „Lode” novietnes plāns – 1 lapa;
2. Liepas pagasta esošās gāzapgādes plānojums – 1 lapa.

Komercpilnvarnieks
Perspektīvās attīstības daļas vadītājs

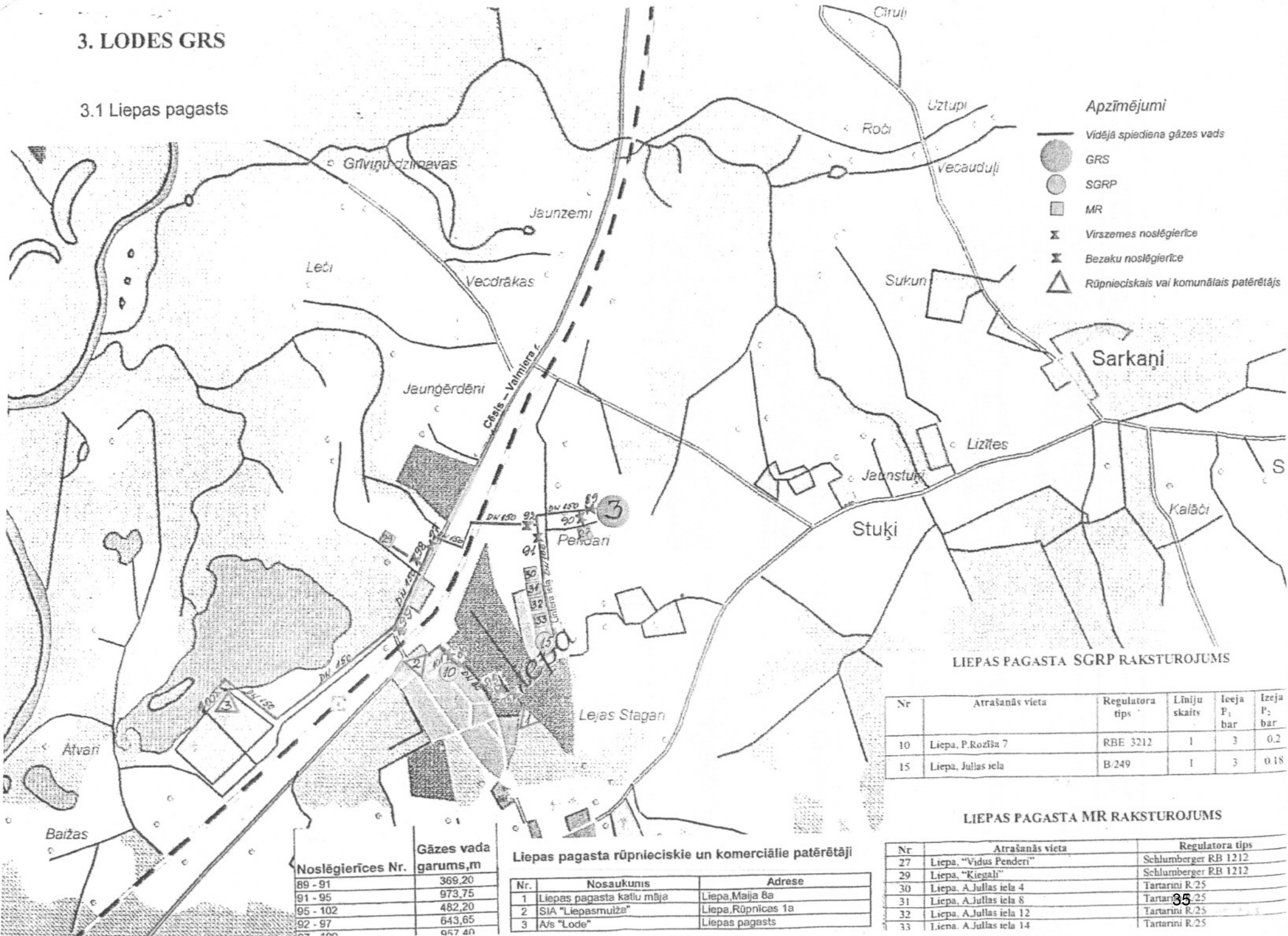


M. Krastiņš

Gedroviča
67041787,
67369265

3. LODES GRS

3.1 Liepas pagasts



LIEPAS PAGASTA SGRP RAKSTUROJUMS

Nr	Atrašanās vieta	Regulatora tips	Līniju skaits	Ieeja P ₁ bar	Izeja P ₂ bar
10	Liepa, P.Rožiņa 7	RBE 3212	1	3	0.2
15	Liepa, Jullas iela	B-249	1	3	0.18

LIEPAS PAGASTA MR RAKSTUROJUMS

Nr	Atrašanās vieta	Regulatora tips
27	Liepa, "Vidus Penderi"	Schlumberger RB 1212
29	Liepa, "Kieģali"	Schlumberger RB 1212
30	Liepa, A.Jullas iela 4	Tartarini R 25
31	Liepa, A.Jullas iela 8	Tartarini R 25
32	Liepa, A.Jullas iela 12	Tartarini R 25
33	Liepa, A.Jullas iela 14	Tartarini R 25

Noslēgierīces Nr.	Gāzes vada garums, m
89 - 91	369,20
91 - 95	973,75
95 - 102	482,20
92 - 97	643,65
97 - 100	967,40

Liepas pagasta rūpnieciskie un komerciālie patērētāji

Nr.	Nosaukums	Adrese
1	Liepas pagasta katlu māja	Liepa, Maija 8a
2	SIA "Liepasmuļža"	Liepa, Rūpnīcas 1a
3	A/s "Lode"	Liepas pagasts



**VALSTS UGUNSDZĒSĪBAS UN GLĀBŠANAS DIENESTS
VIDZEMES REĢIONA BRIGĀDES
CĒSU DAĻA**

Valmieras iela 1, Cēsis, LV-4101, fakss 64122071, e-pasts cesis@vugd.gov.lv, tālrunis 64107703

2010.gada 8. septembrī Nr.22/10.3- 1.8.2.-5-72

Cēsīs

Priekuļu novada pašvaldība,
Cēsu pr. 5, Priekuļi, Priekuļu nov.,
LV-4126

┌ Par nosacījumu sniegšanu


VUGD Vidzemes reģiona brigādes Cēsu daļa izskatījusi Priekuļu novada pašvaldības 2010.gada 12.augustā iesniegumu Nr.3-3/2118 par Priekuļu novada Liepas pagasta teritorijas plānojuma grozījumu izstrādes nosacījumiem. Informējam, ka :

1. Pielietoto terminu un to definīciju, kā arī jēdzienu skaidrojumiem jāatbilst spēkā esošiem normatīvajiem aktiem.
2. Ņemt vērā 1997.gada 5.februāra likumu "Aizsargjoslu likums", kā arī ekspluatācijas un drošības aizsargjoslu noteikšanas metodikas.
3. Ietvert LR Ministru kabineta 2007.gada 11.decembrī noteikumu Nr.866 „Noteikumi par Latvijas būvnormatīvu LBN 201-07 “Būvju ugunsdrošība””, kā arī citu, spēkā esošo normatīvo aktu prasības par piebrauktuvēm un caurbrauktuvēm ugunsdzēsības un glābšanas tehnikai, veidojot perspektīvo un pārplānojot esošo ceļu un ielu shēmu.
4. Paredzēt, ka ugunsdrošības atstarpes starp dažādas ugunsnoturības pakāpes un funkcionālās nozīmes būvēm jānosaka pēc spēkā esošajiem normatīvajiem aktiem.
5. Paredzēt, ka objektu ārējai ugunsdzēsības ūdensapgādei jābūt nodrošinātai saskaņā ar LR Ministru kabineta 200.gada 1.februāra noteikumu Nr.38 „Latvijas būvnormatīvs LBN 222-99 „Ūdensapgādes ārējie tīkli un būves”” prasībām.
6. Ņemt vērā 2006.gada 5.oktobra likumu "Civilās aizsardzības likums".

SAŅEMTS
Priekuļu novada pašvaldībā
2010.g. 8. septembrī
Reg. Nr. 1134 36

7. Detālplānojuma teritorijā – ceļu krustojumos, iebrauktuvēs, pie dzīvojamām mājām un citiem objektiem izvietot norādījuma zīmes ar attiecīgā objekta vai ēkas nosaukumu.

Ar cieņu,
komandieris



K. Dravants

Gormaļovs
64107316
viktors.gormalovs@vugd.gov.lv



LATVIJAS REPUBLIKA
VIDZEMES PLĀNOŠANAS REĢIONS

Reģ. Nr. 90002180246
Jāņa Poruka ielā 8, Cēsis, Cēsu novads, LV 4101
Tālrunis 64116006, fakss 64116012
www.vidzeme.lv, e-pasts: vidzeme@vidzeme.lv

C ē s ī s

14.09.2010 Nr. 1-15.1/394

Uz 12.08.2010. Nr. 3-3/2119

Priekuļu novada domei
Cēsu prospekts 5, Priekuļi, Priekuļu novads

Par nosacījumiem Liepas pagasta teritorijas plānojuma grozījumu izstrādei

Atbildot uz Jūsu 12.08.2010.vēstulē Nr. 3-3/2119 izteikto lūgumu sniegt nosacījumus Liepas pagasta teritorijas plānojuma grozījumu izstrādei, informējam, ka Vidzemes plānošanas reģiona teritorijas plānojums ir stājies spēkā 22.12.2007 un ar to iepazīties var Vidzemes plānošanas reģiona mājas lapā www.vidzeme.lv

Vidzemes plānošanas reģiona Attīstības padome 2009. gada 12. oktobra sēdē nolēma iekļaut bijušo rajonu teritorijas plānojumus plānošanas reģiona teritorijas plānojumā pielikumu veidā (protokols Nr. 7. 3. 2.p). Tādējādi arī bijušā Cēsu rajona teritorijas plānojums ir iekļauts reģiona teritorijas plānojumā.

Izstrādājot Liepas pagasta teritorijas plānojuma grozījumu, atbilstoši Teritorijas plānošanas likuma 6. panta (4) daļai jāievēro Vidzemes plānošanas reģiona teritorijas plānojums.

Vidzemes plānošanas reģiona
Teritoriālās plānošanas nodaļas vadītājs

Jānis Antons

Sasgatavoja:
Telpiskās attīstības plānotāja
Ieva Kalniņa
64116006

SANĒMTS
Priekuļu novada pašvaldībā
2010. g. 16. septembris
Reg. Nr. 1165 38



LAUKU ATBALSTA DIENESTS
ZIEMEĻVIDZEMES REĢIONĀLĀ LAUKSAIMNIECĪBAS PĀRVALDE

Mūrmuižas iela 18, Valmiera, LV-4201 • tālrunis: +371 64201500 • fakss: +371 64201501 • e-pasts: ziemeļvidzeme@lad.gov.lv • www.lad.gov.lv

Valmierā

05.07.2010. Nr.1.1-8/189

Uz 12.08..2010. Nr.3-3/2120

*Priekuļu novada pašvaldībai
Cēsu prospekts 5,
Priekuļi, Priekuļu pag.,
Priekuļu nov., LV-4126*

Par dokumentu pārsūtīšanu

Lauku atbalsta dienesta Ziemeļvidzemes reģionālā lauksaimniecības pārvalde 2010.gada 16.augustā saņēma Jūsu iesniegumu par nosacījumu sniegšanu sniegšanu.

Pamatojoties uz Iesniegumu likumu 4.panta 1.daļu, Lauku atbalsta dienesta Ziemeļvidzemes reģionālā lauksaimniecības pārvalde nosūtīja 16.08.2010. Jūsu iesniegumu izskatīšanai un atbildes sniegšanai Valsts sabiedrības ar ierobežotu atbildību "Zemkopības ministrijas nekustamie īpašumi" Cēsu sektoram.

Vadītājs

Jānis Brengulis

Klientu apkalpošanas un administratīvās daļas
Pārvaldes vecākā referente
Inīta Tauriņa 64201500
inита.таurиnа@lad.gov.lv

SANĒMTS
Priekuļu novada pašvaldībā
2010. g. 19. augusts
Reģ. Nr. 10217



Valsts sabiedrība ar ierobežotu atbildību
ZEMKOPĪBAS MINISTRIJAS NEKUSTAMIE ĪPAŠUMI
Vidzemes reģiona meliorācijas nodaļa

Rīgas iela 65, Gulbene LV-4401, tālr.64474370, fakss 64474367, e-pasts: vidzeme@zmn.lv

TEHNISKIE NOTEIKUMI NR.74

(Izdoti saskaņā ar Meliorācijas likuma 4.panta pirmo daļu)

30.08.2010.

/datums/

Derīgi līdz 2012. gada 30. augustam

/divi gadi/

Persona, kura gatavojas veikt darbību (iesniedzējs):	Priekuļu novada pašvaldība
Paredzētā darbība:	Detālplānojuma grozījumu izstrādāšana
Paredzētās darbības norises vieta	Liepas pagasts
Pamatojums	Priekuļu novada sēdes protokols (11.03.2010. nr. 5) Priekuļu novada pašvaldības 12.08.2010. iesniegums Nr. 3-3/2120

I. Informācija par meliorācijas sistēmām un būvēm.

1. Pēc meliorācijas kadastra datiem Liepas pagasta teritorijā ir 16 meliorācijas objekti ar kopējo meliorēto platību 1531 ha .
2. Zemes gabalā atrodas meliorācijas sistēmas un būves:
 - 2.1. valsts nozīmes ūdensnotekas (Muldu-Pilpju grāvis - ŪSIK kods-5239322, garums 5.51 km, Grīviņupīte - ŪSIK kods-52392, garums 4.54 km, Liekupe (Braslava), ŪSIK kods-523932, garums 6.32 km), – ar kopējo gar. 16.37km.
 - 2.2. ūdens notekas(novadgrāvji, kontūrgrāvji un susinātājgrāvji) – 57,97 km
 - 2.3. liela diametra kolektori 2.93 km
 - 2.4. drenāža ar kopējo garumu 736.2 km
 - 2.5. drenu akas 132 gab
 - 2.6. transporta būves 30 gab
3. Meliorācijas sistēmām un būvēm ir noteiktas ekspluatācijas aizsargjoslas:
 - 3.1. ūdensnotekām (valsts nozīmes ūdensnotekām) - 10 m atstatumā no gultnes krotas
 - 3.2. pārējām ūdensnotekām - 10 m
 - 3.3. liela diametra kolektoram - 8 m atstatumā no kolektora ass līnijas

II. Vispārīgie noteikumi

1. Detālplānojuma grozījumu izstrādē ievērot 2003.gada 13.maija Ministru kabineta Noteikumus Nr.258 “Noteikumi par ekspluatācijas aizsargjoslu ap meliorācijas būvēm un ierīcēm noteikšanas metodiku lauksaimniecībā izmantojamās zemēs un meža zemēs”.
2. Detālplānojuma grozījumu izstrādē ievērot 2010.gada 3.augusta MK noteikumus Nr.714 „Meliorācijas sistēmu ekspluatācijas un uzturēšanas noteikumi”.

SANEMTS

Priekuļu novada pašvaldībā

2010. g. 4. septembris

Reģ. Nr. 1124 40

III. Īpašās prasības

1. Būvniecību veikt atbilstoši LR MK 16.03.2010. noteikumiem Nr.261 "Meliorācijas sistēmu un hidrotehnisko būvju būvniecības kārtība" un ievērojot LR MK 23.08.2005. noteikumu Nr.631 "Par Latvijas būvnormatīvu LBN 224-05 "Meliorācijas sistēmas un hidrotehniskās būves" prasības.
2. Būvprojektēšanā ievērot vietējās pašvaldības teritorijas plānojumu, apbūves noteikumus un detālplānojumu (ja tāds ir izstrādāts), kā arī plānošanas un arhitektūras uzdevumā noteiktās prasības.
3. Ja veiktie pasākumi var ietekmēt blakus esošo vai citu zemes īpašumu hidromelioratīvo stāvokli, būvniecības iespējas vai zemes izmantošanas apstākļus, tad nepieciešams saskaņojums ar blakus esošo vai citu zemes īpašumu tiesiskajiem valdītājiem.
4. Nav pieļaujamas darbības, kuru dēļ tiek bojātas meliorācijas sistēmas vai traucēts to darbības režīms.
5. Jaunbūvējamām caurtekām jānorāda caurteku dibena atzīmes BS sistēmā.
6. Projektējamām ūdenstilpēm norādīt pieļaujamo uzstādīšanas līmeni.
7. Gadījumos, ja tehnisko noteikumu prasības nevar izpildīt, tehniskos risinājumus vai attiecīgās izmaiņas saskaņot Valsts SIA „Zemkopības ministrijas nekustamie īpašumi” Meliorācija departamenta Vidzemes reģiona meliorācijas nodaļas Cēsu sektorā Dārza ielā 12, Priekuļos.

IV. Izvērtētā dokumentācija:

1. Paredzētās darbības pieteikums uz 1 lapas
2. Darba uzdevums detālplānojuma grozījumu izstrādei uz 2 lapām

Tehniskos noteikumus viena mēneša laikā no tā saņemšanas dienas var apstrīdēt Administratīvā procesa likuma noteiktajā kārtībā.

Vidzemes reģiona meliorācijas nodaļas vadītājs

/ amats, vārds, uzvārds, paraksts/

Ivars Kupčs

Saņēmu:

/vārds, uzvārds, paraksts/

Jānis Mirķis 26688505
cesis.zmni@inbox.lv

Valmierā

20.09.2010.Nr. 4.1-1.2/06hol/150/10/4030
uz 13.08.2010. Nr.3-3/2137-2151

M.Juzupai
Priekuļu novada pašvaldības
priekšsēdētājam
Cēsu prospektā 5, Priekuļos,
Priekuļu pagastā, Priekuļu novadā

Par nosacījumiem
Liepas pagasta teritorijas
plānojuma grozījumu izstrādei

AS "Latvijas valsts meži" struktūrvienība LVM Nekustamie īpašumi (LVM), atsaucoties uz Jūsu lūgumu izsniegt nosacījumus Liepas pagasta teritorijas plānojuma 2005-2017 gadam grozījumu izstrādei, informē, ka ir sagatavoti nosacījumi iestrādei plānojuma tekstuālajā un kartogrāfiskajā daļā (sk. pielikumu Nr.1 „Tehniskie noteikumi”).

Ja nepieciešama informācija digitālā veidā, pēc pašvaldības rakstiska lūguma izsniegt LVM rīcībā esošos digitālos kartogrāfiskos materiālus, LVM Nekustamie īpašumi Nekustamā īpašuma apsaimniekošanas vadītājs informēs pašvaldību par Sadarbības līguma nosacījumiem.

Vienlaicīgi lūdzam, izstrādājot pašvaldības teritoriālplānojumu, regulāri informēt atbildīgo pārstāvi par teritorijas plānojuma izstrādes gaitu un tā sabiedrisko apspriešanu norises vietu un laiku (Anita Luca, e-pasta adrese: a.luca@lvm.lv).

Pielikumā:

1. tehniskie noteikumi uz 2 lpp.

Turpmākajai sarakstei – AS "Latvijas valsts meži" struktūrvienības LVM Nekustamie īpašumi adrese Rietumvidzemes mežsaimniecībā – **a.k.222, Valmiera, LV-4201**.

Nekustamo īpašumu
vadītāja Rietumvidzemes mežsaimniecībā

A.Luca

Luca
6 4207183

LATVIJAS VALSTS MEŽI

Izsniedzējs: AS "Latvijas valsts meži" LVM Nekustamie īpašumi

Izsniegšanas vieta: Valmiera

Izsniegšanas datums: 30.09.2010.

NOSACĪJUMI

1. Objektā apraksts

Teritorijas plānojuma objekts ir Liepas pagasts, Priekuļu novads

Teritorijas plānojuma objekts ietver AS „Latvijas valsts meži” apsaimniekošanā esošās zemes 189.1 ha platībā.

Mežsaimniecībā izmantojamo teritoriju Liepas pagasta, Priekuļu novadā apsaimnieko LVM Mežs Rietumvidzemes mežsaimniecība, tā atrodas 425.Valmieras meža iecirknī.

2. Izmantošanas mērķi

2.1. Lūdzam ietvert teritorijas plānojumā atļauju izmantot teritoriju atbilstoši pašreizējam sadalījumam pa sekojošiem zemes izmantošanas mērķiem un kadastra vienībām:

- **0201”Zeme, uz kuras galvenā saimnieciskā darbība ir mežsaimniecība” :**

N.p.k.	Kadastra vienības Nr.	Platība, ha (no LVM datu bāzes)	piezīmes
1.	42600050127	80.0	
2.	42600050128	43.4	
3.	42600050129	65.7	

2.2. Liepas pagasta teritorijā ir plānota sekojošu LVM Mežs Rietumvidzemes mežsaimniecības uzņēmuma ceļu būvniecība:

Ceļa nosaukums	Garums (km)	Izbūves gads	Plānotie pasākumi
Skangaļu ceļš	0.7	2012	Būve
Pilpu purva ceļš	1.0	2017	Būve

3. Vides aizsardzības prasības

Izstrādājot teritorijas plānojumu, lūdzam ievērot LR 05.02.1997 „Aizsargjoslu likumā”, LR likumā „Par īpaši aizsargājamām dabas teritorijām”, LR 16.03.2000 likumā „Sugu un biotopu aizsardzības likums”, kā arī LR Ministru kabineta noteikumos Nr.45 „Mikroliegumu izveidošanas, aizsardzības un apsaimniekošanas noteikumi” noteiktās vides aizsardzības prasības.

3.1. Teritorijas plānojuma grozījumos lūdzam iestrādāt esošos dabiskos meža biotopus:

Kvartāls	Nogabals	Platība, ha	Aizliegtā darbība
8	16	2.1	Aizliegta mežsaimnieciskā darbība
7	20	0.8	Aizliegta mežsaimnieciskā darbība

3.2.Lūdzam iestrādātteritorijas plānojumā aizsargājamās zonas gar mitrzemēm:

Kvartāls	Nogabals	Platība, ha	Saimnieciskās darbības ierobežojumi
6	26	6.3	Aizliegta kailcirte
6	40	0.9	Aizliegta kailcirte
6	36	1.6	Aizliegta kailcirte
7	7	2.1	Aizliegta kailcirte
7	22	0.1	Aizliegta kailcirte
7	25	2.1	Aizliegta kailcirte
7	19	0.7	Aizliegta kailcirte
7	17	0.3	Aizliegta kailcirte
7	1	1.2	Aizliegta kailcirte
7	20	0.8	Aizliegta kailcirte
7	5	0.5	Aizliegta kailcirte
7	9	0.5	Aizliegta kailcirte
7	8	0.7	Aizliegta kailcirte
8	9	1.5	Aizliegta kailcirte
8	7	2.6	Aizliegta kailcirte

4. Vispārējās prasības

4.1. Jebkādas darbības plānojuma teritorijā, kas ietekmē LVM apsaimniekojamo teritoriju, mežaudzes vai ainas stāvokli tajā, saskaņojamas ar AS „Latvijas valsts meži”.

5. Citas prasības

5.1. pēc teritorijas plānojuma izstrādes un galīgās apstiprināšanas, lūgums iesniegt LVM atbildīgajam pārstāvim (Anitai Lucai, e-pasta adrese: a.luca@lvm.lv) teritorijas plānojuma dokumentāciju, kas sagatavota .pdf faila formātā.

LVM Nekustamie īpašumi
Nekustamo īpašumu vadītāja
Rietumvidzemes mežsaimniecībā



A.Luca

A.Luca
6 4207183



VALSTS MEŽA DIENESTS
ZIEMEĻVIDZEMES VIRSMEŽNIECĪBA

Rīgas ielā 40, Valmierā, LV-4201, tālr. 64233020, fakss 64250211

e-pasts: vm@ziemelvidzeme.vmd.gov.lv

Valmierā

09.09.2010. Nr. 5-10/563
Uz 16.08.2010. Nr.p-3/2121

Priekuļu novada pašvaldībai
Cēsu prospektā 5, Priekuļi,
Priekuļu pag., Priekuļu nov.,
LV4126

Par nosacījumiem teritorijas plānojumam

Valsts meža dienesta Ziemeļvidzemes virsmežniecība ir izskatījusi Jūsu vēstuli par grozījumu izstrādes uzsākšanu Priekuļu novada Liepas pagasta teritorijas plānojumā. Informējam, ka Ziemeļvidzemes virsmežniecībai nav nosacījumu grozījumiem Priekuļu novada Liepas pagasta teritorijas plānojumam, kā arī nav iebildumu saistībā ar iespēju attīstīt derīgo izrakteņu ieguvi saimniecībā "Jaunustupi" (kad.nr.42600020062)

Virsmēziņa p.i.

J. Ročāns

D. Melderis
26444065

SANEMTS
Priekuļu novada pašvaldībā
2010. g. 13. septembra
Reg. Nr. 1145



LATVIJAS REPUBLIKAS
VIDES MINISTRIJA

**DABAS AIZSARDZĪBAS PĀRVALDE
GAUJAS NACIONĀLĀ PARKA ADMINISTRĀCIJA**

Reģ. Nr. 90009099027, Baznīcas iela 3, Sigulda, Siguldas nov., LV-2150
tālrunis 67974006, fakss 67971344, e-pasts: gauja@daba.gov.lv, www.daba.gov.lv

Amatas novada, Drabešu pagasta „Kārļukalnā”

30.08.2010. Nr. *G.16/234K*
Uz 12.08.2010. Nr. 3-3/2123

Priekuļu novada pašvaldībai
Cēsu prospektā 5, Priekuļos,
Priekuļu novadā, LV-4126

Par nosacījumiem Liepas pagasta teritorijas plānojuma grozījumiem

Dabas aizsardzības pārvaldes teritoriālā struktūrvienība Gaujas nacionālā parka administrācija (turpmāk tekstā - Administrācija) ir saņēmusi Jūsu iesniegumu par Liepas pagasta teritorijas plānojuma grozījumu uzsākšanu un sniedz šādu atbildi:

1. Jāņem vērā vides aizsardzību, kultūras pieminekļu aizsardzību, kā arī dabas resursu izmantošanu reglamentējošo normatīvo aktu prasības.
2. Jāņem vērā Gaujas NP iedalījums funkcionālajās zonās un katrai funkcionālajai zonai noteiktās atļautās un aizliegtās darbības, kā arī saimnieciskās darbības ierobežojumi.
3. Jāņem vērā Gaujas NP dabas aizsardzības plānā norādītās rekomendācijas biotopu un ainavu aizsardzībā.
4. Gaujas upes kreisajam krastam pieguļošo teritoriju, Raunas upes labajam krastam pieguļošo teritoriju un teritoriju abpus Grīviņupītei plānot kā mazpārveidotas dabas teritorijas. Viensētu apbūve būtu pieļaujama vēsturiski izveidojušās apbūves vietās.
5. Iesakām plānojumā izveidot nodaļu *Riska teritorijas un objekti*, kurā iekļaut šādas apakšnodaļas:
 - invazīvās ziedaugu sugas gigantiskā latvāņa (*Heracleum sosnowskyi*) izplatības teritorijas;
 - dzīvnieku migrācijas un pārejas vietas pār autoceļiem.

Saskaņā ar Gaujas nacionālā parka likuma 2.panta pirmo daļu Gaujas nacionālā parka darbības mērķis, ir aizsargāt mazpārveidotas dabas teritorijas, kā arī tipiskās ainavas, dabas un kultūras pieminekļus un veicināt dabas tūrismu un teritorijas ilgtspējīgu attīstību. Saskaņā ar Gaujas nacionālā parka likuma 9.pantu ainavu aizsardzības zona ir izveidota, lai saglabātu raksturīgo daudzveidīgo ainavu, nacionālo kultūrvidi un rekreācijas resursus, kā arī nodrošinātu nenoplicinošu saimniecisko darbību. Bez tam Gaujas nacionālais parks ir Eiropas nozīmes īpaši aizsargājama dabas teritorija (NATURA 2000). Tādēļ, iesakām izdalīt atsevišķu zemes lietošanas veidu augstvērtīgu ainavu teritorijās, kur zemes īpašuma sadalīšanas rezultātā minimālo jaunizveidojamā zemes gabala platību noteikt **7-10 hektārus**, un realizējot ģimenes

SAŅEMTS
Priekuļu novada pašvaldībā
2010. g. *2. septembris*
Reģ. Nr. *1097* 46

māju būvniecību, neparedzēt vairāk, kā vienu individuālo dzīvojamo māju uz viena zemes gabala.

- Lauksaimniecībā izmantojamās teritorijās, kas atrodas Gaujas NP, iesakām **noteikt minimālo gruntsgabalu platību 3-7ha un, realizējot ģimenes māju būvniecību, neparedzēt vairāk, kā vienu individuālo dzīvojamo māju uz viena zemes gabala;**
- Mežsaimniecībā izmantojamās teritorijās un Purvu teritorijās, kas atrodas Gaujas NP iesakām **noteikt minimālo gruntsgabalu platību 7-10ha un neparedzēt apbūves iespējas.**

Atgādinām, ka saskaņā ar Gaujas NP likuma 5.pantu pirms Liepas pagasta teritorijas plānojuma grozījumu pieņemšanas, tie ir jāsaskaņo ar Administrāciju.

Administrācijas kontaktpersona – vecākā eksperte Ilze Dzalba, tālr. 29355919, e-pasts: ilze.dzalba@daba.gov.lv.

Vecākā eksperte



I.Dzalba

Dzalba 29355919
ilze.dzalba@daba.gov.lv



LATVIJAS REPUBLIKAS
PĀRGAUJAS NOVADA PAŠVALDĪBA

reģistrācijas Nr. 90009116276
„Iktēs”, Stalbē, Stalbes pagastā, Pārgaujas novadā, LV - 4151
Tālr. 64134456, tālr./fakss 64134426
AS SEB banka, Kods UNLALV2X, konta Nr. LV06UNLA0050014307758
AS Swedbank, kods HABALV22, konta Nr. LV85HABA0551019936546

Pārgaujas novada Raiskuma pagastā

16.09.2010. Nr. 420.2 110/546
Uz 12.08.2010. Nr. 4-3/2109

Priekuļu novada pašvaldība
Cēsu prospekts 5, Priekuļi
Priekuļu novads

Par nosacījumiem teritorijas plānojuma grozījumiem

Pārgaujas novada pašvaldība ir saņēmusi Jūsu 12.08.2010. vēstuli Nr. 4-3/2109 un iepazīsinies ar lēmumu un darba uzdevumu Priekuļu novada Liepas pagasta teritorijas plānojuma grozījumu izstrādei.

Lūdzam informēt Pārgaujas novada pašvaldību gadījumā, ja grozījumu rezultātā tiks paredzēts iestrādāt jebkāda tipa aizsargjoslas, lieguma vai kāda citas teritorijas, kuras atbilstoši likumdošanā noteiktajiem kritērijiem ierobežo darbību un sniegsies Pārgaujas novada teritorijas daļā.

Domes priekšsēdētājs:

H. Vents

Lukjanovs
64127831

SANEMTS
Priekuļu novada pašvaldībā
2010. g. 24. septembris
Reģ. Nr. 1215



Latvijas Republika
SMILTENES NOVADA DOME

Reģ. Nr. 90009067337, Dārza ielā 3, Smiltēnē, Smiltēnes novadā, LV-4729
tālr.: 64774844, fakss: 64707583, e-pasts: dome@smiltene.lv

19.08.2010. Nr. 3-15 1397

Uz Nr.3-3/2105 no

12.08.2010.

Priekuļu novada pašvaldībai
Cēsu prospektā 5,
Priekuļi, Priekuļu pag.,
Priekuļu novadā

Par nosacījumu sniegšanu

Smiltēnes novada dome ir saņēmusi Jūsu vēstuli ar lūgumu sniegt nosacījumus Priekuļu novada Liepas pagasta teritorijas plānojuma 2005.-2017. gadam grozījumu izstrādei.

Sakarā ar to, ka Smiltēnes novadam nav kopējas robežas ar Priekuļu novada Liepas pagastu un nav kopējo interešu teritoriju, nosacījumus Liepas pagasta teritorijas plānojuma izstrādei nesniedzam.

Domes izpilddirektors



K.Lapiņš

Ā.Ozere

64707571

SANEMTS
Priekuļu novada pašvaldībā
2010.g. 23. augusts
Reģ. Nr. 1097 49



Latvijas Republika
BEVERĪNAS NOVADA PAŠVALDĪBA
Reģ.Nr.90009115285

“Pagastmāja”. Mūrmuiža. Kauguru pag., Beverīnas nov., LV-4224, tālr. 64281737, 26413592, fax 64220890, e-pasts:kauguru.pag@valmraj.lv, norēķinu konts LV71UNLA0050014282726 AS “SEB BANKA”

18.08.2010. Nr. 3-8/225
uz 12.08.2010. Nr.3-3/2104

Priekuļu novada pašvaldība

Cēsu prospekts. Priekuļi. Priekuļu pagasts. Priekuļu novads. LV 4126

Par nosacījumu sniegšanu

Beverīnas novada pašvaldība, atbildot uz Jūsu 12.08.2010. vēstuli Nr. 3-3/2104 un atbilstoši 06.10.2009. MK noteikumu Nr.1148 „Vietējās pašvaldības teritorijas plānošanas noteikumi” 18.punktam, informē, ka Beverīnas novada pašvaldībai nav iebildumu un nosacījumu Priekuļu novada Liepas pagasta teritorijas plānojuma grozījumu izstrādei.

Domes priekšsēdētājs



M.Zvirbulis

Kauguru pagasta nekustamā īpašuma
vecākā speciāliste
Evija Melngalve-Markitāne
64220889

SAŅEMTS
Priekuļu novada pašvaldībā -
2010. g. 23. augusts
Reģ. Nr. 1050



**LATVIJAS REPUBLIKA
KOCĒNU NOVADA DOME**

Reģistrācijas Nr.90009114171

Alejas iela 8, Kocēni, Kocēnu pag., Kocēnu nov., LV-4220

Tālrunis 64207690, fakss 64207688, e-pasts: info@kocenunovads.lv

Norēķinu konts: LV25UNLA0050014273854, AS „SEB Banka”, kods UNLALV2X

Kocēnu novada Kocēnos

2010. gada 25. augustā Nr. 3-14/ 1139

Uz 12.08.2010. Nr. 3-3/2105

Priekuļu novada pašvaldībai

Cēsu prospektā 5,
Priekuļu pag.,
Priekuļu novadā,
LV – 4126

***Par ierosinājumiem Liepas pagasta
teritorijas plānojuma 2005. – 2017.gadam
grozījumu izstrādes uzsākšanai***

Kocēnu novada dome, pamatojoties uz 12.08.2010. vēstuli Nr.3-3/2105 un saskaņā ar LR Ministru Kabineta 06.10.2009. noteikumu Nr.1148 „Vietējās pašvaldības teritorijas plānošanas noteikumi” 18.punktu, informē, ka nav nosacījumu, prasību vai ierosinājumu Liepas pagasta teritorijas plānojuma 2005.-2017.gadam grozījumu izstrādāšanai.

Domes priekšsēdētājs

Vitauts Staņa

Gavare 29266757

SANEMTS
Priekuļu novada pašvaldība
2010. g. 20. augusts
Reg. Nr. 1080



LATVIJAS REPUBLIKA
CĒSU NOVADA PAŠVALDĪBA

Reģ. Nr. 90000031048, Adrese Bērzaines iela 5, Cēsis, Cēsu novads, LV-4101
Tālrunis 64161800, Fakss 64161801, e-pasts: iac@dome.cesis.lv
www.cesis.lv

Cēsīs

23. 08. 2010. Nr. 1-23/1373
Uz 16.08.2010.. Nr. 1726/1-23

Priekuļu novada pašvaldībai
Cēsu prospektā 5,
Priekuļu pagastā, Priekuļu novadā,
LV-4126

Par nosacījumu sniegšanu

Cēsu novada pašvaldība ir saņēmusi Jūsu iesniegumu ar lūgumu sniegt nosacījumus Priekuļu novada Liepas pagasta teritorijas plānojuma grozījumu izstrādei. Ņemot vērā, ka Priekuļu novada Liepas pagasta robežojas ar Cēsu novada pašvaldības administratīvo teritoriju, Cēsu novada pašvaldībai nav pamata sniegt nosacījumus teritorijas plānojuma grozījumiem.

Cēsu novada pašvaldības izpilddirektors:

A.MIHAĻOVŠ

D.Trapenciere

64124702

SAŅEMTS
Priekuļu novada pašvaldībā
2010. g. 24. augusts
Reģ. Nr. 1055

4.2. Ziņojums par institūciju nosacījumu un priekšlikumu ievērošanu

Nr. p.k.	Institūcija/ saņemšanas datums; Nr.	Nosacījums	Nosacījuma ievērošana
1.	Valmieras reģionālā vides pārvalde (02.09.2010. Nr.8.5.-12./1781 Nosacījumi Nr.0427360-11)	<p>Nosacījumi Nr. 0427360-11 Liepas pagasta teritorijas plānojuma grozījumiem:</p> <p>1.Teritorijas plānojuma grozījumi jāizstrādā, ievērojot šādas vides aizsardzības prasības:</p> <p>1.1. „Aizsargjoslu likuma” (spēkā no 1997.gada 11.marta) prasības – vides un dabas resursu aizsardzības aizsargjoslas, ekspluatācijas aizsargjoslas, sanitārās aizsargjoslas un drošības aizsargjoslas, to izveidošanas (arī grozīšanas un likvidēšanas) pamatprincipus un īpašuma lietošanas tiesību aprobežojumus.</p> <p>1.2. „Vides aizsardzības likuma” (spēkā no 2006.gada 29.novembra) 3.panta pirmās daļas 2., 3., un 4. punktā noteiktos vides aizsardzības principus, t.sk. piesardzības, novēršanas un izvērtēšanas principu.</p> <p>1.3. „Likuma par piesārņojumu” (spēkā no 2001.gada 1.jūlija) 5.pantā noteiktos piesardzības pasākumus.</p> <p>1.4. Likuma „Par zemes dzīlēm” (spēkā no 1996.gada 4.jūnija) prasības.</p> <p>1.5. „Ūdens apsaimniekošanas likuma” (spēkā no 2002.gada 16.oktobra) prasības.</p> <p>1.6. Likuma par īpaši aizsargājamām dabas teritorijām (spēkā no 1993.gada 7.aprīļa) prasības.</p> <p>1.7. „Gaujas nacionālā parka likuma” (spēkā no 2009.gada 3.jūnija) prasības.</p> <p>1.8. „Sugu un biotopu aizsardzības likuma” (spēkā no 2000.gada 19.aprīļa) prasības.</p> <p>1.9. Ministru kabineta 2001.gada 7.augusta noteikumu Nr.352 „Gaujas nacionālā parka individuālie aizsardzības un izmantošanas noteikumi” prasības.</p> <p>2.0. Ministru kabineta 2010.gada 16.marta noteikumu Nr.264 „Īpaši aizsargājamo dabas teritoriju vispārējie aizsardzības un izmantošanas noteikumi” prasības.</p> <p>2.1. Likuma „Par ietekmes uz vidi novērtējumu” (spēkā no 1998. gada 13. novembra) 1., 3., 4., 8., 10. pantu, 1. un 2. pielikumu.</p> <p>2.2. Gaujas Nacionālā parka Dabas aizsardzības plānu (apstiprināts 2004. gada 11. oktobrī ar Vides ministra rīkojumu Nr.308).</p> <p>2.3. „Gaujas upju baseina apsaimniekošanas plānu” (apstiprināts 2010. gada 6. maijā ar Vides ministra rīkojumu Nr.143).</p> <p>2. Izstrādājot teritorijas plānojuma grozījumus, jāveic konkrētas teritorijas, uz kuru attiecas grozījumu izstrāde, esošās situācijas izpēte un analīze saistībā ar plānotajiem grozījumiem. Mainīt teritorijas plānoto (atļauto) izmantošanas veidu (zonējumu) pieļaujams, ja teritorijas antropogēnās slodzes būtiski nepalielinās tik būtiski, ka radītu nozīmīgas, negatīvas un neatgriezeniskas ietekmes uz apkārtējo vidi. Tādēļ pirms teritorijas plānojuma grozījumos tiek izstrādātas zonējuma izmaiņas</p>	<p>1. Tika ņemts vērā.</p> <p>2. Tika ņemts vērā.</p>

		<p>attiecībā uz derīgo izrakteņu (piemēram, kvarca smilts) ieguvi konkrētos nekustamajos īpašumos, darbībai ir nepieciešams veikt ietekmes uz vidi sākotnējo izvērtējuma vai novērtējuma procedūru (atbilstoši likuma „Par ietekmes uz vidi novērtējumu” 1. panta 1. un 2. punkta, 3. panta 1. punkta, 1. pielikuma 25. punkta un 2.pielikuma 2.1.punkta prasībām).</p> <p>3. Paredzēt pasākumus vides kvalitātes (t.sk. bioloģiskās daudzveidības, īpaši aizsargājamo sugu un biotopu, aizsargājamo dabas objektu u.tml.) saglabāšanai, kā arī plānošanas dokumenta stadijā apzinātu un novērstu iespējamās vides problēmas. Teritorijas plānojuma grozījumos noteikt un Grafiskajā daļā attēlot ainaviski vērtīgās teritorijas (arī ceļus un atsevišķus skatu punktus). Apbūves noteikumos izstrādāt konkrētas prasības, lai saglabātu teritorijai raksturīgo ainavisko vidi un tās vērtības.</p> <p>4. Izstrādāt plānoto infrastruktūras un inženierkomunikāciju nodrošinājumu/risinājumu teritorijā, kurā nav esošas apbūves, bet tāda tiek plānota. Paredzēt pieslēgumus centralizētās ūdensapgādes, kanalizācijas un siltumapgādes tīkliem.</p> <p>5. Teritorijas plānojuma grozījumu teritorijai noteikt visas vides un dabas resursu aizsargjoslas, ekspluatācijas aizsargjoslas, sanitārās u.c. aizsargjoslas, ievērot „Aizsargjoslu likumā” noteiktos aprobežojumus; izstrādāt izmaiņas esošajās aizsargjoslās un to aprobežojumos. Aizsargjoslas attēlot grafiski.</p>	<p>3. Daļēji tika ņemts vērā, atbilstoši teritorijas plānojuma grozījumu darba uzdevumam.</p> <p>4. Tika ņemts vērā. Teritorijas izmantošanos noteikumos paredzēti nosacījumi inženierinfrastruktūras nodrošinājumam.</p> <p>5. Tika ņemts vērā, atbilstoši teritorijas plānojuma grozījumu izstrādes mērogam.</p>
2.	<p>Valsts kultūras pieminekļu aizsardzības inspekcija (31.08.2010. Nr.14/2290)</p>	<p>Valsts kultūras pieminekļu aizsardzības inspekcija (turpmāk tekstā –Inspekcija) ir iepazinusies ar 2010.gada 12.augusta vēstuli ar lūgumu sniegt nosacījumus Priekuļu novada Liepas pagasta teritorijas plānojuma grozījumu izstrādei.</p> <p>Atbilstoši Ministru kabineta 2009.gada 6.oktobra noteikumu Nr.1148 „<i>Vietējās pašvaldības teritorijas plānošanas noteikumi</i>” 13.2 punktam, Inspekcija sniedz informāciju, nosacījumus un ieteikumus, kas ietverami teritorijas plānojuma grozījumos.</p> <p><u>1. INFORMĀCIJA.</u></p> <p>1.1. Liepas pagastā atrodas kultūras pieminekļi – objekti, kas iekļauti spēkā esošajā valsts aizsargājamo kultūras pieminekļu sarakstā, kuru 29.10.1998. apstiprinājusi LR Kultūras ministrija ar rīkojumu Nr. 128. Pielikumā nosūtām Jums izdruku no valsts aizsargājamo kultūras pieminekļu saraksta ar tajā norādītiem nekustamajiem kultūras pieminekļiem.</p> <p>1.2. Saskaņā ar likuma „<i>Par kultūras pieminekļu aizsardzību</i>” 23. pantu un „<i>Aizsargjoslu likuma</i>” 8. pantu aizsardzības zona ap valsts aizsargājamiem kultūras pieminekļiem lauku teritorijā noteikta 500m, ja tā nav noteikta īpaši. Jebkuru saimniecisko darbību pieminekļu aizsardzības zonā var veikt tikai ar Inspekcijas atļauju.</p> <p><u>2. NOSACĪJUMI.</u></p> <p>2.1. Plānojot teritorijas izmantošanu vai paredzot jebkāda veida saimniecisko darbību kultūras</p>	<p>1. Informācija pieņemta zināšanai.</p> <p>2. 2.1. Tika ņemts vērā.</p>

	<p>pieminekļos vai to aizsardzības zonās, saistoši šādi normatīvie akti:</p> <ul style="list-style-type: none"> - likums „Par kultūras pieminekļu aizsardzību”; - MK 26.08.2003. noteikumi Nr. 474 „Noteikumi par kultūras pieminekļu aizsardzību, izmantošanu, restaurāciju, valsts pirkuma tiesībām un vidi degradējoša objekta statusa piešķiršanu”; - citi normatīvie akti, kuros ietverti kultūras pieminekļu aizsardzības jautājumi. <p>2.2. Teritorijas plānojuma grozījumu Paskaidrojuma rakstā ietverama informācija par kultūras mantojumu Liepas novadā kopumā un par Valsts aizsargājamiem kultūras pieminekļiem šajā teritorijā: to uzskaitījums, raksturojums, informācija par pieminekļa pašreizējo stāvokli, izpēti un saglabāšanas pasākumiem. Aprakstu vēlams papildināt ar objektu raksturojošu foto attēlu.</p> <p>2.3. Grafiskajā daļā ar apzīmējumiem un numerāciju uzrādāmi nekustamie kultūras pieminekļi un aizsardzības zonas ap tiem. Grafiskajam materiālam pievienojams skaidrojums (eksplicācija) ar katra pieminekļa nosaukumu un valsts aizsardzības numuru.</p> <p>2.4. Teritorijas plānojuma grozījumu apbūves noteikumos sniedzami norādījumi un informācija par kultūras pieminekļu un to aizsardzības zonās pieļaujamo izmantošanu un izmantošanas noteikumiem. Saskaņā ar likuma „Par kultūras pieminekļu aizsardzību” 3. pantu kultūras pieminekļus aizliegts iznīcināt, tādēļ arheoloģisko pieminekļu teritorijās nav pieļaujama jaunu ēku būvniecība, kā arī ceļu karjeru un ūdenstilpņu izveide. Savukārt saskaņā ar Ministru kabineta 2003. gada 26. augusta noteikumu Nr.474 „Noteikumi par kultūras pieminekļu aizsardzību, izmantošanu, restaurāciju, valsts pirkuma tiesībām un vidi degradējoša objekta statusa piešķiršanu” 35. un 43. punktu saimnieciskā darbība kultūras pieminekļu aizsardzības zonās veicama saglabājot kultūras pieminekļa kultūrskāni, piemineklim atbilstošu vidi, ainavu, kā arī nodrošinot pieminekļa vizuālo uztveri. Kultūras pieminekļu aizsardzības zonās nav pieļaujama tāda saimnieciskā darbība, kas var apdraudēt kultūras pieminekli, tāpēc 100m rādiusā ap kultūras pieminekli derīgo izrakteņu (smilts-grants) karjeru izstrāde nav ieteicama, pārējā 500m aizsardzības zonā teritorijā jaunu karjeru izveide atsevišķi saskaņojama Inspekcijā.</p> <p>2.5. Kultūrvēsturiski nozīmīgus objektus, kas nav iekļauti valsts aizsargājamo pieminekļu sarakstā, uzrādīt atsevišķi. Tiem aizsardzības zonu nav jānorāda.</p>	<p>2.2.LR MK 06.10.2009. noteikumu Nr.1148 „Vietējās pašvaldības teritorijas plānošanas noteikumi” (turpmāk noteikumi Nr.1148) 5.punktā noteikts, kas ir vietējās pašvaldības teritorijas plānojuma grozījumi, t.i., grozījumi ir vietējās pašvaldības administratīvās teritorijas daļas plānotās (atļautās) izmantošanas un izmantošanas aprobežojumu izmaiņas ar ilgtermiņu uz 12 gadiem. Savukārt noteikumu Nr.1148 49.punktā noteikta kārtība, kādā izstrādā vietējās pašvaldības teritorijas plānojuma grozījumus. Paskaidrojuma raksts, kurā apskata teritorijas pašreizējo izmantošanu netiek grozīts. Izstrādājot vietējās pašvaldības teritorijas plānojuma grozījumus Paskaidrojuma raksts satur grozījumu pamatojumu un aprakstu. Nav lietderīgi dublēt normatīvo aktu prasības, bet Teritorijas izmantošanas un apbūves noteikumos iekļauts par derīgo</p>
--	---	--

		<p><u>3. IETEIKUMI.</u></p> <p>3.1. Teritorijas plānojumā ap kultūras pieminekļiem vēlams izstrādāt individuālas aizsardzības zonas, vadoties no konkrētas pieminekļa atrašanās vietas un iespējamās ārējās vizuālās ietekmes un pieminekļa ainaviskās uztveres, atbilstoši Ministru kabineta 2003. gada 19. jūlija noteikumiem Nr.392 „<i>Kultūras pieminekļu aizsargjoslu (aizsardzības zonu) noteikšanas metodika</i>”.</p> <p>3.2. Ieteicams apzināt un teritorijas plānojumā uzrādīt nozīmīgus objektus un teritorijas, kam piemīt kultūrvēsturiska vērtība – ēkas, kultūrvēsturiski nozīmīgu notikumu vietas, ainaviski vērtīgas kultūrvēsturiskās vides un dabas teritorijas, kas nav iekļautas spēkā esošajā valsts aizsargājamo kultūras pieminekļu sarakstā.</p> <p>Plānojot šiem objektiem piemērotu izmantošanu, paredzēt tos iesaistīt teritorijas kultūras potenciāla papildināšanā un pilnveidošanā. Šādu objektu saglabāšana, aizsardzība un izmantošana regulējama pašvaldības līmenī.</p> <p>3.3. Jautājumos par kultūrvēsturisko mantojumu plānojamā teritorijā konsultēties ar Inspekcijas Vidzemes reģionālo nodaļu (tel. 64123834).</p> <p>Vienlaikus informējam, ka ar Inspekcijas rīcībā esošo dokumentāciju par valsts aizsardzībā esošajiem kultūras pieminekļiem varēsiet iepazīties Inspekcijas Pieminekļu dokumentācijas centrā. Informācija par centra atrašanās vietu un pieņemšanas laikiem ir pieejama Inspekcijas mājas lapā www.mantojums.lv</p> <p>Pielikumā: - izdruka no valsts aizsargājamo kultūras pieminekļu saraksta uz 1 lapas.</p>	<p>izrakteņu ieguvī.</p> <p>3.Ieteikumi izvērtēti atbilstoši teritorijas plānojuma grozījumu izstrādes kompetencei un darba uzdevumam.</p>
3.	<p>VAS „Latvijas Valsts ceļi” Vidzemes reģiona Cēsu nodaļa (16.09.2010., Nr.4.5.5-135)</p>	<p>VAS „Latvijas Valsts ceļi” Vidzemes reģiona Cēsu nodaļai nav iebildumu pret „Priekuļu novada Liepas pagasta teritorijas plānojuma” grozījumu izstrādi, kā arī nav papildinājumu un labojumu pie 2004. gada 22. augustā izsniegtajiem nosacījumiem Nr.47 Liepas pagasta teritorijas plānojumam. Informācija par VAS „Latvijas Valsts ceļi” Vidzemes reģiona Cēsu nodaļas pārraudzībā esošajiem autoceļiem ir iekļauta izstrādātajā Liepas pagasta teritorijas plānojumā. Jaunu autoceļu būvniecība vai esošo rekonstrukcija Liepas pagasta teritorijā tuvākajā nākotnē nav plānota.</p>	<p>Nosacījumi netika sniegti.</p>
4.	<p>VAS „Latvijas dzelzceļš” (23.08.2010. Nr.DN-8/1237)</p>	<p>Valsts akciju sabiedrībā „Latvijas dzelzceļš” ir izskatīts Jūsu 2010. gada 12. augusta iesniegums Nr.3-3/2122 par nosacījumu izsniegšanu Priekuļu novada Liepas pagasta teritorijas plānojuma grozījumu izstrādei.</p> <p>Liepas pagasta teritorijā ir izvietots stratēģiskās nozīmes publiskās lietošanas 2.kategorijas dzelzceļa sliežu iecirknis Rīga-Ieriķi-Lugaži-valsts robeža, un ar to saistītā dzelzceļa zemes nodalījuma josla. Līdz ar to teritorijas plānojuma grozījumu izstrādē ir jāievēro Dzelzceļa likuma un Aizsargjoslu likuma prasības par dzelzceļa zemes nodalījuma joslas, dzelzceļa ekspluatācijas aizsargjoslas un drošības aizsargjoslas gar dzelzceļiem, pa kuriem pārvadā naftu, naftas produktus, bīstamas ķīmiskas vielas un produktus, izmantošanu.</p> <p>Liepas pagasta teritorijas plānojuma grozījumu izstrādei nosakām sekojošus nosacījumus:</p>	<p>Informācija pieņemta zināšanai.</p>

		<p>1. Izstrādāt aizsargjoslu plānu, norādot dzelzceļa ekspluatācijas un drošības aizsargjoslas atbilstoši Aizsargjoslu likuma prasībām, apdzīvotās vietās ekspluatācijas aizsargjoslas platumu noteikt 50m no galvenā ceļa malējās sliedes, bet ne mazāk kā dzelzceļa zemes nodalījuma joslas platumu attiecīgajā pusē, drošības aizsargjoslu 25 m, bet ārpus apdzīvotām vietām ekspluatācijas aizsargjoslu noteikt 100m no galvenā ceļa malējās sliedes, drošības aizsargjoslu 50 m.</p> <p>2. Publiskās lietošanas dzelzceļa infrastruktūras zemes nodalījuma joslā neplānot jaunas būves, t.sk. ielas, inženierkomunikācijas, ietves, veloceliņus.</p> <p>3. Teritorijas izmantošanas un apbūves noteikumos dzelzceļa zemes nodalījuma joslā noteikt atļauto izmantošanu, ņemot vērā:</p> <p>3.1. Dzelzceļa likuma 15.,16., 17.,18.,19., 20., 21. un 22. panta prasības.</p> <p>3.2. 1998.gada 15.decembra Ministru kabineta noteikumu Nr.457 „Dzelzceļa aizsargjoslas noteikšanas metodika” prasības.</p> <p>3.3. 2006.gada 18.jūlija Ministru kabineta noteikumu Nr.599 „Metodika drošības aizsargjoslu noteikšanai gar dzelzceļiem, pa kuriem pārvadā naftu, naftas produktus, bīstamas ķīmiskās vielas un produktus” prasības.</p> <p>3.4. 2005.gada 1.februāra Ministru kabineta noteikumu Nr.79 „Dzelzceļa zemes nodalījuma joslas ekspluatācijas noteikumi” prasības.</p> <p>3.5. 1997.gada 2.decembra Ministru kabineta noteikumu Nr.394 „Dzelzceļa būvnoteikumi” prasības.</p> <p>4. Teritorijas plānojuma grozījumu 1. redakciju iesniegt izskatīšanai valsts akciju sabiedrībā „Latvijas dzelzceļš”, Nekustamā īpašuma direkcijā (kontaktpersona Nekustamā īpašuma reģistrācijas daļas vadītāja vietniece E.Kalviņa, eva.kalvina@ldz.lv).</p>	<p>1.Tika ņemts vērā.</p> <p>2. Tika ņemts vērā.</p> <p>3.Tika ņemts vērā.</p> <p>4. Tika ņemts vērā.</p>
5.	<p>Veselības inspekcija Vidzemes kontroles nodaļa (10.09.2010., Nr.4.7.-36/140)</p>	<p>Ilgtermiņīgas principa nodrošināšanai, vides kvalitātes priekšnoteikumu radīšanai, racionālai teritorijas izmantošanai, rūpniecisko un vides risku novēršanai jāievēro nosacījumi, kuros ietilpst nepieciešamie potenciālie teritoriālās attīstības ierobežojumi:</p> <p>1. Plānojumā paredzēt visa veida aizsargjoslas ap objektiem un teritorijā saskaņā ar „Aizsargjoslu likumu” (05.02.1997.) un saskaņā ar šo likumu pieņemtajiem LR MK noteikumiem Nr.43 (20.01.2004.) „Aizsargjoslu ap ūdens ņemšanas vietām noteikšanas metodika” – ūdens ņemšanas vietas ar aizsargjoslām attēlot grafiski. Nodrošināt bezsaimnieku un neizmantoto pazemes ūdens urbumu tamponēšanu, individuālo māju ūdensapgādes un kanalizācijas sistēmu uzturēšanu atbilstoši prasībām. Apbūves noteikumos paredzēt aku vietas izvēli un aizsargjoslu rādītājus saskaņošanu ar Veselības inspekciju.</p>	<p>1. Tika ņemts vērā. Atbilstoši vietējās pašvaldības teritorijas plānojuma izstrādes detalizācijai un mēroga 1: 10 000 precizitātei. (tiek attēlotas un noteiktas tikai tās aizsargjoslas, kas lielākas par 10 m). Pārējās jāuzrāda detālpāņojumos, zemes ierīcības projektos un būvprojektos.</p>

		<p>2. Veicot jaunu ārējo ūdensapgādes, kanalizācijas u.c. inženierkomunikācijas sistēmu projektēšanu vai esošo sistēmu rekonstrukciju, nodrošināt LR MK Nr. 38 (01.02.2000.) „Noteikumi par Latvijas būvnormatīvu LBN 222-99 „Ūdensapgādes ārējie tīkli un būves” un grozījumu, LR MK Nr.214 (15.06.1999.) „Noteikumi par Latvijas būvnormatīvu LBN 223-99 „Kanalizācijas ārējie tīkli un būves”, kā arī LR MK noteikumu Nr.1069 (28.12.2004.) „Noteikumi par ārējo inženierkomunikāciju izvietojumu pilsētās, ciemos un lauku teritorijās” prasības.</p> <p>3. Nodrošināt sadzīves un ražošanas notekūdeņu bioloģisko attīrīšanu atbilstoši tiesību aktu prasībām, ņemot vērā LR MK noteikumu Nr.365 (23.08.2003.) „Noteikumi par notekūdeņu un to kompostu izmantošanu, monitoringu un kontroli” prasības.</p> <p>4. Paredzot dzīvojamo māju apkuri, izmantot ekoloģiski tīru kurināmo.</p> <p>5. Nodrošināt apbūves plānošanu atbilstoši higiēnas prasībām, pēc zonēšanas principa (ražošanas, dzīvojamās, aizsargājamās u.c. zonas, aizsargjoslas) un to kartogrāfiski attēlot.</p> <p>6. Nodrošināt novada piegulošo teritoriju turpmāku izmantošanu, nepieļaut ražošanas objektu būvniecību dzīvojamās, atpūtas un rekreācijas zonās. Paredzēt rekreācijas zonu labiekārtošanu, t.sk. bērnu atpūtai.</p> <p>7. Aizliegt esošo un bijušo ražošanas, lauksaimniecības objektu teritorijas ar cilvēka veselībai kaitīgiem un vides piesārņojošiem faktoriem izmantot citos nolūkos bez preventīviem pasākumiem.</p> <p>8. Atkritumu konteineru laukumu vietas atzīmēt plānā.</p> <p>9. Paredzēt peldūdeņu un peldvietu apsaimniekošanu atbilstoši LR MK noteikumu Nr.454 (17.06.2008.) „Peldvietu higiēnas prasības” un LR MK noteikumu Nr.608 (06.07.2010.) „Noteikumi par peldvietu ūdens monitoringu, kvalitātes nodrošināšanu un prasībām sabiedrības informēšanai” prasībām.</p>	<p>2. Tika ņems vērā, iekļauti nosacījumi Teritorijas izmantošanas un apbūves noteikumos (turpmāk AN).</p> <p>3. Tika ņems vērā, iekļauti nosacījumi AN.</p> <p>4. Neatbilst teritorijas plānojuma grozījumu izstrādes kompetencei.</p> <p>5. Tika ņemts vērā.</p> <p>6. Tika ņemts vērā.</p> <p>7. Tika ņems vērā, iekļauti nosacījumi AN.</p> <p>8. Tika ņemts vērā.</p> <p>9. Neatbilst teritorijas plānojuma grozījumu izstrādes kompetencei un darba uzdevumam.</p>
6.	Valsts zemes dienests Vidzemes reģionālā nodaļa (18.08.2010., Nr. 2-04-V/633)	<p>Valsts zemes dienesta Vidzemes reģionālā nodaļa 2010. gada 16. augustā ir saņēmusi Jūsu 2010. gada 12. augusta vēstuli, kurā Jūs lūdzat izsniegt nosacījumus par Priekuļu novada Liepas pagasta teritorijas plānojuma grozījumiem.</p> <p>Atbildot uz Jūsu vēstuli, informējam – lai atvieglotu un paātrinātu teritorijas plānošanas procesu, Valsts zemes dienesta nosacījumi vietējās pašvaldības teritorijas plānojumu vai detālplānojumu izstrādei ir pieejami Valsts zemes dienesta mājas lapā (http://www.vzd.gov.lv/planojumu-nosacijumi), kā noteikts Ministru kabineta 2009. gada 6. oktobra noteikumu nr.1148 „Vietējās pašvaldības teritorijas plānošanas noteikumi” 16. punktā.</p>	Informācija pieņemta
6.1.	Valsts zemes dienesta nosacījumi	Pamatojoties uz Ministru kabineta 2009. gada 6. oktobra noteikumiem Nr. 1148 „Vietējās pašvaldības teritorijas plānošanas noteikumi” (12., 13., 16., 20., 21., 27., 28., 31., 48. punktu un	

<p>teritorijas plānojuma izstrādei uz 01.01.2010. (http://www.vzd.gov.lv/planojumu-nosacījumi)</p>	<p>37.2., 48.2. apakšpunktu), Ministru kabineta 2006. gada 12. decembra noteikumiem Nr. 1002 „Aizsargjoslu datu bāzes izveides, uzturēšanas un informācijas aprites kārtība” (6. un 7. punktu) un Ministru kabineta 2009. gada 22.decembra noteikumiem Nr. 1602 „Noteikumi par nekustamā īpašuma objekta apgrūtinājumu klasifikāciju” Valsts zemes dienests (turpmāk – dienests) nosaka sekojošus nosacījumus vietējās pašvaldības teritorijas plānojuma vai to grozījumu (turpmāk – teritorijas plānojums) izstrādei.</p> <p>1. Teritorijas plānojuma grafisko daļu izstrādā digitālā veidā vektordatu formā Latvijas ģeodēzisko koordinātu sistēmā LKS-92 ar mēroga noteiktību M 1:10000. Apdzīvotas vietas teritorijas plānojuma grafisko daļu izstrādā ar mēroga M 1:2000 vai M 1:5000 noteiktību, ja ir pieejama atbilstoša mēroga kartogrāfiskā pamatne.</p> <p>2. Izstrādāto teritorijas plānojumu iesniedz attiecīgajā dienesta <u>teritoriālajā struktūrvienībā atzinuma sniegšanai elektroniskā formā</u> (grafiskos materiālus - digitāli vektordatu (vēlams *.dgn (MicroStation)) formā). Teritorijas plānojuma grafiskai daļai elektroniskajā datu nesējā pievieno aizsargjoslu sadaļā izmantotos apzīmējumus ar paskaidrojumiem.</p> <p>3. Teritorijas plānojuma izstrādāšanā izmanto aktuālus dienesta teritoriālās struktūrvienības izsniegtus Nekustamā īpašuma valsts kadastra informācijas sistēmas grafiskos datus.</p> <p>4. Teritorijas plānojumā nosaka un grafiskajā materiālā attēlo visas esošo objektu aizsargjoslas, t.sk., objektu, kuri izvietoti ārpus plānojuma teritorijas, aizsargjoslas, kas atrodas plānojuma teritorijas robežās.</p> <p>5. Aizsargjoslu robežas grafiski attēlo kā daudzstūrus, kas saistīti ar aizsargjoslas kodu, kas ir atbilstošs Nekustamā īpašuma objekta apgrūtinājumu klasifikācijas apakšgrupai, ja tādas nav – grupai, un aizsargjoslu robežas daudzstūri sasaistīti ar objekta, kam noteikta aizsargjosla, pilnu nosaukumu un adresi, ja tāda ir.</p> <p>5.1. Ja plānojuma grafiskā daļa tiek gatavota <i>MicroStation</i> vidē vai <i>AutoCad</i> vidē, tad plānojuma aizsargjoslas nepieciešams attēlot tā, lai katrs plānojumā attēlotais aizsargjoslu veids būtu izvietots <i>unikālajā līmenī</i>.</p> <p>5.2. Ja plānojuma grafiskā daļa tiek gatavota <i>ArcView</i> vidē, tad plānojuma aizsargjoslas nepieciešams attēlot tā, lai katram plānojumā attēlotajam aizsargjoslu veidam būtu piešķirts <i>unikālas kods</i>. Aizsargjoslu kods ir atbilstošs nekustamā īpašuma objekta apgrūtinājuma kodam.</p> <p>6. Teritorijas plānojuma grafiskajā materiālā attēlo ciemu robežas.</p> <p>7. Apstiprinātā teritorijas plānojuma eksemplāru, kurā ietverti grafiskie materiāli, pašvaldība atbilstošajā dienesta teritoriālajā struktūrvienībā iesniedz divu nedēļu laikā pēc teritorijas plānojuma spēkā stāšanās uz elektroniskā datu nesēja un kā iesietu dokumentu, pievienojot: pašvaldības lēmuma par teritorijas plānojuma apstiprināšanu kopiju, informāciju par pašvaldības lēmuma publicēšanu laikrakstā “Latvijas Vēstnesis”, informāciju par teritorijas plānojuma grafiskās daļas izstrādātāju un aizsargjoslu grafisko datu sagatavošanas mēroga noteiktību.</p>	
---	--	--

<p>7.</p>	<p>AS „Latvenergo” (03.09.2010. Nr.01VL00- 13/3858)</p>	<p>Atbildot uz 2010.g. 12. augusta vēstuli Nr.3-3/2117, sniedzam Latvenergo koncerna nosacījumus Priekuļu novada Liepas pagasta teritorijas plānojuma grozījumu izstrādei.</p> <p><u>AS „Latvenergo”</u></p> <p>Priekuļu novada Liepas pagasta teritorijā atrodas AS „Latvenergo” telekomunikāciju pazemes elektronisko sakaru tīkla līnija ar attiecīgo aizsardzības joslu - zemes gabalu, ko norobežo nosacītās vertikālās virsmas elektronisko sakaru tīkla līnijas katrā pusē 1.metru attālumā no elektronisko sakaru tīkla līnijas ass, kas ieguldīta gar autoceļu P20 cauri Liepas ciemata teritoriju un pieņemta ekspluatācijā 1982.g.</p> <p>Izstrādājot Priekuļu novada Liepas pagasta teritorijas plānojumu, lūdzam ievērot LR „Aizsargjoslu likums” (1997.g.) 14., 35. un 43.pantu un LR MK noteikumu Nr.256. „Elektronisko sakaru tīklu ierīkošanas un būvniecības kārtība” prasības, t.sk. šādas:</p> <ul style="list-style-type: none"> • Ēku un būvju, kā arī automašīnu un mehānismu stāvvietu izvietojumu paredzēt ārpus elektronisko sakaru tīklu aizsargjoslas. <p>Bez izpildāmo darbu projekta, kas rakstveida saskaņots ar elektronisko sakaru tīkla valdītāju aizsargjoslās gar elektronisko sakaru tīkliem aizliegts:</p> <ul style="list-style-type: none"> • veikt jebkādas celtniecības, montāžas un spridzināšanas darbus, grunts planēšanu ar tehniku, kā arī zemes darbus dziļāk par 0,3 metriem, aramzemēs -dziļāk par 0,45 metriem, autoceļu nodalījuma joslā - dziļāk par 0,5 metriem; • izdarīt ģeoloģiskos un ģeodēziskos izpētes darbu, kas saistīti ar urbumiem, zemes paraugu ņemšanu un citiem līdzīgiem darbiem; • stādīt kokus, izvietot lauka apmetnes, turēt lopus, nokraut materiālus, lopbarību un mēslojumu, kurt ugunscurus un ierīkot šautuves; • apbērt vai salauzt mērstabīņus un brīdinājuma zīmes, novietot uz pazemes kabeļu līniju trasēm smagus (vairāk par 5 tonnām) priekšmetus, ierīkot trasēs skābju, sāļu un sārmu notekas; • rokot zemi, lietot laužņus, kapļus, ķīļus un pneimatiskos instrumentus; • apbērt ar zemi vai būvmateriāliem kabeļu kanalizācijas kabeļaku lūku vākus, sadales skapjus, brīdinājuma zīmes un mērstabīņus pazemes kabeļu trases, kā arī pārvietot esošas sakaru tīklu līnijas un iekārtas bez iepriekšējās saskaņošanas ar to valdītāju. <p>Projektu saskaņošana darbiem pazemes elektronisko sakaru tīklu aizsardzības zonā notiek AS „Latvenergo” IT un T Kabeļu dienestā 118. telpā, Dārzciema ielā 86, Rīgā, otrdienās un ceturtdienās no plkst. 08.00 līdz 11.30 un trešdienās no plkst. 13.00 līdz 16.00, tālrunis 67725498, 67725398. Avārijas gadījumos - IT un T Monitoringa dienesta diennakts dežurants, tālr. 67728333.</p> <p>Piezīmes:</p> <p>Par sakaru kabeļu trases plāniem grafiskā veidā atbilstoši LKS-92, kontaktēt Kabeļu dienesta telesakaru inženieri, tālrunis 67725592.</p> <p>Papildus informāciju par esošo pazemes sakaru kabeļu līniju dabā no AS „Latvenergo” puses</p>	<p><u>AS „Latvenergo”</u></p> <p>Nosacījumi tika izvērtēti un daļēji ņemti vērā atbilstoši vietējas pašvaldības teritorijas plānojuma grozījumu izstrādes mēroga 1: 10 000 precizitātei, kompetencei un darba uzdevumam. Nav lietderīgi dublēt normatīvajos aktos noteiktās prasības.</p> <p>Informācija pieņemta zināšanai.</p>
-----------	---	--	--

	<p>Ziemeļu reģionālā kontaktpersona – Māris Melders, Raiņa iela 14, Valmiera, tel. 64290393, mob. 26479848.</p> <p>Veicot detālplānojumu Liepas pagasta teritorijā inženierkomunikāciju izvietojumu teritorija plānot tādu, lai tas atbilstu LR Ministru kabineta 2004. gada 28. decembra noteikumiem Nr.1069 „Noteikumi par ārējo inženierkomunikāciju izvietojumu pilsētās, ciemos un lauku teritorijās”. Plānojot jaunu objektu būvniecību, paredzēt vietu inženierkomunikāciju koridoriem ar pieslēgšanu pie esošajiem vai jaunizveidojamajiem inženiertīkliem.</p> <p><u>AS "Sadales tīkls"</u></p> <ol style="list-style-type: none"> 1. Esošie elektrotīkli (esošās 330/ 110/6kV apakšstacijas, 20, 10, 6, 0,4kV (gaisvadu un kabeļu) EPL,20/0,4 kV vai 10/0,4kV transformatora punkti, sadales punkti) un citi energoapgādes objekti precīzi jāatspoguļo teritoriju detālplānojumā. Teritorijas plānojumā, saskaņā ar Aizsargjoslu likuma 33. pantu, jānosaka esošo un plānoto elektroapgādes objektu aizsardzībai un ekspluatācijai paredzētās un noteiktās aizsargjoslas. Minēto aizsargjoslu noteikšanai, teritorijas plānojumā nepieciešams attēlot esošos elektrotīklus plānojuma grafiskajā daļā. Aizsargjoslu parametri nosakāmi paskaidrojošajā daļā. 2. Veicot teritorijas plānojumu grozījumu izstrādi ievērot īpašuma lietošanas tiesību ierobežojumus elektropārvades līniju (EPL) aizsargjoslās, kas noteikti ar Aizsargjoslu likuma (pieņemts 1997.gada 5. februārī) 35. un 45. pantu, nodrošinot iespēju brīvai piekļuvei esošo inženierkomunikāciju apkalpei un rekonstrukcijai. 3. Izstrādājot detālplānojumu, nepieciešams parādīt esošo 330/110/6-20kV apakšstaciju, 20, 10, 6kV un 0,4 kV EPL (gaisvadu un kabeļlīniju) un 20/0,4 kV vai 10/0,4kV transformatoru punktu, sadales punktu, sadalītu, esošo un projektējamo ēku pievadu atrašanās vietas, inženierkomunikāciju koridorus ar ēkas funkcionēšanai nepieciešamajām inženierkomunikācijām. 4. Inženierkomunikāciju izvietojumu teritorijā plānot tādu, lai tas atbilstu Ministru kabineta 2004.gada 28.decembra noteikumiem Nr.1069 „Noteikumi par ārējo inženierkomunikāciju izvietojumu pilsētas, ciemos un lauku teritorijās”. Plānojot jaunu objektu būvniecību, paredzēt vietu inženierkomunikāciju koridoriem to pieslēgšanai pie esošajiem vai jaunizveidojamiem inženiertīkliem. Plānojot elektroapgādes objektu un elektroietaišu izvietojumu jāparedz to netraucēta apkalpošana (ārpus iežogotām teritorijām) un transporta piekļūšanas iespējas. Nav pieļaujama apbūve energoapgādes objektu aizsargjoslās. Elektroietaišu projektēšana un būvniecība jāveic atbilstoši 08.11.2005. MK noteikumiem Nr.841 „Elektroapgādes būvju būvniecības kārtība”. 	<p><u>AS "Sadales tīkls"</u></p> <ol style="list-style-type: none"> 1. Daļēji tika ņemts vērā, atbilstoši vietējās pašvaldības teritorijas plānojuma izstrādes detalizācijai un mēroga 1: 10 000 precizitātei. (tiek attēlotas tikai tās aizsargjoslas, kas lielākas par 10 m). Pārējās jāuzrāda detālplānojumos, zemes ierīcības projektos un būvprojektos. 2. Informācija pieņemta zināšanai. Nav lietderīgi dublēt normatīvo aktu prasības. 3. Daļēji tika ņemts vērā, atbilstoši vietējās pašvaldības teritorijas plānojuma grozījumu darba uzdevumam, izstrādes detalizācijai un mēroga 1: 10 000 precizitātei. 4. Nav lietderīgi dublēt normatīvo aktu prasības.
--	---	--

	<p>5. Teritorijas plānojuma paskaidrojošā daļā ierosinām ietvert informāciju par aprobežojumiem, kas noteikti saskaņā ar pastāvošo likumdošanu un cilvēku drošību darbojoties elektroapgādes objektu tuvumā:</p> <ul style="list-style-type: none"> • Informāciju par vispārīgajiem aprobežojumiem, kas noteikti Aizsargjoslu likuma (pieņemts 1997.gada 5.februārī) 35.pantā un aprobežojumiem aizsargjoslās gar elektriskajiem tīkliem, kas noteikti 45. pantā; • Informāciju, ka elektroapgādes būvju būvniecība ir speciālā būvniecība. Elektroapgādes būvēm Ministru kabinets ir noteicis īpašu būvniecības procesa kārtību, izdodot Ministru kabineta noteikumus Nr.841 „Elektroapgādes būvju būvniecības kārtība”. Apbūves noteikumos norādīt, ka elektroapgādes būvju būvniecība veicama saskaņā ar speciālajiem būvnormatīviem; • Informāciju par aprobežojumiem ap sekojošiem Sadales tīkla objektiem: 20 kV elektrolīnijas trase mežu zemēs ir noteikta 13 metru platā joslā, kas ir vienāda ar aizsargjoslas platumu ārpus pilsētām, ciemiem, kā arī pilsētu lauku teritorijās. 20 kV elektrolīnijas aizsargjosla pilsētās un ciemos ir 2,5 metru attālumā no līnijas ass. 0,4 kV elektrolīnijas trase mežu zemēs ir noteikta 5 metru platā joslā, bet 0,4 kV elektrolīnijas aizsargjosla ārpus pilsētām, ciemiem, kā arī pilsētu lauku teritorijās 6,5 metru attālumā no līnijas ass. 0,4 kV elektrolīnijas aizsargjosla pilsētās un ciemos ir 2,5 metru attālumā no līnijas ass. Aizsargjosla gar elektrisko tīklu kabeļu līnijām noteikta 1 metra attālumā no kabeļu līnijas ass. Aizsargjosla gar elektrisko tīklu sadales iekārtām, fīderu punktiem, transformatoru apakšstacijām ir noteikta 1 metra attālumā ārpus šo iekārtu nožogojuma vai to vistālāk ārpusē izvirzīto daļu projekcijas uz zemes vai grīdas virsmas. • Informāciju, ka elektrisko tīklu vadītājam, atbilstoši MK noteikumiem Nr.982 izdoti 05.12.2006., elektrolīniju trases mežos jāuztur ugunsdrošā stāvoklī un jāattīra minētās trases no krūmiem un kokiem, jāizcērt bīstamie koki, kuri aug ārpus elektrolīniju trasēm, bet var krist uz to vadiem vai balstiem. Tāpat jāuztur ugunsdrošā stāvoklī un jāattīra no krūmiem un kokiem kabeļlīniju trases 2 metrus platā joslā; • Informāciju, ka jaunu elektroietaišu pieslēgšana un atļautās slodzes palielināšana AS „Sadales tīkls” tīklam notiek saskaņā ar Sabiedrisko pakalpojumu regulēšanas komisijas padomes apstiprinātiem „Sistēmas pieslēguma noteikumiem elektroenerģijas sistēmas dalībniekiem”; • Informāciju, ka, saskaņā ar Enerģētikas likuma 19. panta (1) „Jaunu energoapgādes komersanta objektu ierīkošanai energoapgādes komersantam ir tiesības izmantot jebkuru zemi par vienreizēju samaksu tās īpašniekam saskaņā ar šā likuma 24. pantu”. Saskaņā ar (1¹) p. „Energoapgādes komersantam ir pienākums saskaņot ar zemes īpašnieku jaunu energoapgādes objektu ierīkošanas nosacījumus, kā arī tiesības saskaņošanas procedūru aizstāt ar zemes īpašnieka informēšanu gadījumos, ja zeme tiek izmantota jaunu 	<p>5. Daļēji tika ņemts vērā, atbilstoši vietējās pašvaldības teritorijas plānojuma grozījumu darba uzdevumam. Nav lietderīgi dublēt normatīvo aktu prasības. Daļa no ierosinātās informācijas iekļauta Paskaidrojuma raksta 3.punktā „Grozījumi spēkā esošā teritorijas plānojuma I daļā Paskaidrojuma raksts”.</p>
--	---	--

		<p>energoapgādes komersantu objektu - iekārtu, ierīču, ietaišu, tīklu, līniju un to piederumu ierīkošanai, ja ir iestājies vismaz viens no šādiem nosacījumiem:</p> <ol style="list-style-type: none"> 1. energoapgādes komersanta objekta ierīkošana paredzēta vietējās pašvaldības teritorijas plānojumā vai detālplānojumā; 2. energoapgādes komersanta objekts tiek ierīkots sarkanās līnijas robežās; 3. vietējā pašvaldība ir atzinusi, ka sabiedrības interesēs jauna energoapgādes komersanta objekta ierīkošana vai esošā objekta vai tā daļas izmantošana nav iespējama bez šīs zemes izmantošanas; 4. citos likumos noteiktajos gadījumos.” <p>Saskaņā ar (1²) p. „Energoapgādes komersantam ir tiesības veikt jebkura sava objekta rekonstrukciju vai modernizāciju, savlaicīgi par to informējot zemes īpašnieku. Zemes īpašniekam pienākas vienreizēja samaksa saskaņā ar šā likuma 24. pantu, ja rekonstrukcijas rezultātā palielinās energoapgādes komersanta objekta vai aizsargjoslas ap vai gar šo objektu aizņemtā zemes platība.”</p> <p>Saskaņā ar (3) p. „Energoapgādes komersants par jauna objekta ierīkošanu vai esošā objekta paplašināšanu brīdina nekustamā īpašuma īpašnieku vismaz 30 dienas pirms darbu uzsākšanas.”</p> <p>Saskaņā ar 19¹. pantu (1)p. „Energoapgādes komersantam ir nekustamā īpašuma servitūta tiesības ierīkot, attīstīt un ekspluatēt energoapgādes uzņēmuma objektus.</p> <p>(2) p. Servitūta tiesības realizē, savstarpēji vienojoties ar nekustamā īpašuma īpašnieku. Ja puses nevar vienoties, servitūtu nodibina ar tiesas spriedumu normatīvajos aktos noteiktajā kārtībā.”</p> <ul style="list-style-type: none"> • Informāciju par nekustamā īpašuma īpašnieka tiesībām lūgt pārvietot esošo energoapgādes uzņēmumu objektu, kura pārvietošanas izmaksas atbilstoši Enerģētikas likuma 23. panta 2. daļai, „Esošo energoapgādes uzņēmumu objektu pārvietošanu pēc pamatotas nekustamā īpašnieka prasības veic par viņa līdzekļiem” jāsedz pārvietošanas ierosinātajam. <p>Plānojuma paskaidrojošajā daļā papildus norādīt, ka neatkarīgi no noteiktā aizsargjoslu platuma darbs ar celšanas mehānismiem 30 m joslā no gaisvadu elektrolīnijas malējā vada pirms darba sākšanas jāaskaņo ar attiecīgo elektrisko tīklu valdītāju (MK 2006.g. noteikumu Nr.982 11.punkts). Veicot darbus aizsargjoslās, kuru dēļ nepieciešams objektus aizsargāt, tie jāveic pēc saskaņošanas ar attiecīgā objekta īpašnieku, veicot darbus vīdsprieguma (20,10 kV) un zemsprieguma (0,4kV) EPL aizsargjoslā tie jāaskaņo ar AS „Sadales tīkls” Ziemeļu reģionu. Vektoru dati par Priekuļu novada Liepas pagasta teritorijā esošām AS „Latvenergo” elektrolīnijām tiks nosūtīti pašvaldībai, iekļaušanai plānojumā.</p> <p>Plānojuma izstrādes gaitā, radušos neskaidrību precizēšanai un nepieciešamās informācijas saņemšanai, lūdzu vērsties pie AS „Sadales tīkls” Ziemeļu reģiona tehniskā vadītāja.</p> <p>Sagatavoto plānojuma projektu pirms atzinuma pieprasīšanas, lūdzu saskaņot ar AS „Sadales tīkls”</p>	
--	--	---	--

		<p>Ziemeļu reģionu (<i>Raiņa iela 14, Valmiera</i>).</p> <ol style="list-style-type: none"> 1. Plānojot lauksaimniecības un apbūves zemju transformāciju par mežsaimniecības zemēm paredzēt no kokiem brīvas elektrolīniju trases: 110 kV elektrolīnijai – ne mazāk kā 26 metru platumā; 330 kV elektrolīnijai – ne mazāk kā 54 metru platumā. 2. Derīgo izrakteņu ieguves vietu novietojumu Liepas pagasta ziemeļaustrumu daļā paredzēt ārpus 110 kV un 330 kV elektrolīniju aizsargjoslām – ne tuvāk kā 30 metru attālumā no elektrolīniju malējo vadu projekcijas. 3. Derīgo izrakteņu ieguves vietās blakus elektrolīnijām paredzēt piebraucamos ceļus pie elektrolīniju balstiem. 4. Pieļaujama derīgo izrakteņu transportēšanai nepieciešamo ceļu ierīkošana vai esošo ceļu rekonstrukcija šķērsojot elektrolīnijas. Šajā gadījumā teritorijas plānojuma sadaļā par derīgo izrakteņu ieguvi iekļaut šādus nosacījumus: <ul style="list-style-type: none"> ➤ „derīgo izrakteņu ieguves un ceļu būvniecības/rekonstrukcijas projektos novērtēt nepieciešamību veikt 110 kV un 330 kV gaisvadu elektrolīniju rekonstrukciju (balstu maiņu, vadu stiprinājuma veida un armatūras maiņu). Visus izdevumus, kas saistīti ar elektrolīnijas iespējamo rekonstrukciju apmaksā projekta ierosinātājs”. ➤ „būvniecības/rekonstrukcijas projektiem, kuri plānoti tuvāk par 30 metriem no elektrolīnijas malējiem vadiem, saņemt tehniskos noteikumus AS „Augstsprieguma tīkls”. 	<p>Nosacījumi iekļauti Teritorijas izmantošanas un apbūves noteikumu 58. un 60. punktos.</p>
8.	<p>AS „Latvijas Gāze” Gāzapgādes attīstības departaments (09.09.2010. Nr.27.4-1/2409)</p>	<p>Par Priekuļu novada Liepas pagasta teritorijas plānojuma grozījumu izstrādes nosacījumiem Atbildot uz 12.09.2010. vēstuli Nr. 3-3/2116 par Liepas pagasta teritorijas plānojuma grozījumu izstrādes nosacījumiem, akciju sabiedrības „Latvijas Gāze” Gāzapgādes attīstības departamenta Perspektīvās attīstības daļa informē, ka Liepas pagasta teritorijā atrodas:</p> <ul style="list-style-type: none"> • Gāzes regulēšanas stacija (GRS) „Lode”, • Augstā spiediena gāzesvada ar spiedienu virs 1.6 megapaskāliem (maģistrālais gāzesvads) Vireši - Tallina DN 100 uz GRS „Lode” (1.pielikums), • Vidējā spiediena (P<0,4 MPa; P<0,01 MPa) sadales gāzesvadi un to iekārtas, • Zemā spiediena (P< 0,005 MPa) sadales gāzesvadi un to iekārtas, • Pretkorozijas elektroķīmiskās aizsardzības stacija (KAS), anonu zemējums, anonu kabelis un 8m attālumā no maģistrālo gāzesvadu ass atrodas sakaru kabeļi. <p>Izstrādājot Liepas pagasta teritorijas plānojuma inženierkomunikāciju sadaļu -gāzes apgāde, lūdzam:</p> <ol style="list-style-type: none"> 1. atspoguļot GRS „Lode” esošo maģistrālā gāzesvada Vireši – Tallina DN 700 mm atzara DN 100 un sakaru kabeļu novietni, uzrādīt to ekspluatācijas un drošības aizsargjoslas. Informāciju par esošo maģistrālā gāzesvada atzara novietni var saņemt Sabiedrības <i>Ekspluatācijas iecirknī „Gāzes</i> 	<p>Informācija zināšanām. pieņemta</p> <p>1. Tika ņemts vērā.</p>

		<p><u>transports”, Bīkernieku ielā 111, Rīgā, tālrunis: 67819033.</u></p> <p>2. atspoguļot esošos vidējā un zemā spiediena sadales gāzesvadus un to ekspluatācijas aizsargjoslas. Informāciju par esošo gāzesvadu novietnēm var saņemt Sabiedrības <u>Cēsu iecirknī Kr. Valdemāra ielā 16, Cēsīs, tālrunis: 64107794.</u></p> <p>3. teritorijas plānojuma Apbūves saistošajos noteikumos noteikt esošā maģistrālā gāzesvada atzara un esošo sadales gāzesvadu aizsargjoslas.</p> <p>Lai nodrošinātu gāzes apgādi perspektīvajiem rūpnieciskajiem, komunālajiem un individuālajiem patērētājiem Liepas pagasta apdzīvotajās vietās, veicot autoceļu un ielu rekonstrukciju, projektējot jaunus autoceļus un ielas, kā arī esošo ielu sarkanajās līnijās un autoceļu nodalījumu joslās (aizsargjoslās), paredzēt iespējamo sadales gāzesvadu novietni, atbilstoši MK 2004.gada 28.decembra noteikumiem Nr.1069 „Noteikumi par ārējo inženierkomunikāciju izvietojumu pilsētās, ciemos un lauku teritorijās” un Aizsargjoslu likumam.</p> <p>Detalizētu informāciju un precizētas esošo gāzesvadu un sadales gāzesvadu novietnes un to iekārtas, kā arī to ekspluatācijas un drošības aizsargjoslas uzrādīt un aprakstīt detālplāņos.</p> <p>Informējam, ka Sabiedrības Gāzapgādes attīstības departamenta Perspektīvās attīstības daļa plāno izstrādāt Liepas pagasta pilsētas perspektīvās gāzapgādes plānojumu, līdz ar to, lūdzam iesniegt Liepas pagasta kartogrāfiskos materiālus, vēlams digitālā formātā (*.dwg). Papildus lūdzam sniegt Jums zināmo informāciju par perspektīvajiem patērētājiem Liepas pagasta teritorijā, lai plānotu perspektīvās gāzes apgādes risinājumus turpmākajā periodā.</p> <p>Izstrādāto Liepas pagasta teritorijas plānojuma grozījumus iesniegt izdrukas vai CD formātā Sabiedrības Gāzapgādes attīstības departamenta Perspektīvās attīstības daļā atzinuma saņemšanai.</p> <p>Pielikumā:</p> <ol style="list-style-type: none"> 1. MGV atzara Vireši- Tallina DN 700 mm atzara DN 100 mm un GRP „Lode” novietnes plāns – 1 lapa; 2. Liepas pagasta esošās gāzapgādes plānojums – 1 lapa. 	<p>2.;3. Daļēji tika ņemts vērā. Atbilstoši vietējās pašvaldības teritorijas plānojuma izstrādes detalizācijai un mēroga 1: 10 000 precizitātei. (tiek attēlotas un noteiktas tikai tās aizsargjoslas, kas lielākas par 10 m). Pārējās jāuzrāda detālplāņos, zemes ierīcības projektos un būvprojektos.</p> <p>Informācija pieņemta zināšanai.</p>
9.	<p>Valsts Ugunsdzēsības un glābšanas dienests Vidzemes reģiona brigādes Cēsu daļa (08.09.2010., Nr. 22/10.3-1.8.2.-5-72)</p>	<p>VUGD Vidzemes reģiona brigādes Cēsu daļa izskatījusi Priekuļu novada pašvaldības 2010. gada 12. augustā iesniegumu Nr.3-3/2118 par Priekuļu novada Liepas pagasta teritorijas plānojuma grozījumu izstrādes nosacījumiem. Informējam, ka:</p> <ol style="list-style-type: none"> 1. Pielietoto terminu un to definīciju, kā arī jēdzienu skaidrojumiem jāatbilst spēkā esošajiem normatīvajiem aktiem. 2. Ņemt vērā 1997. gada 5. februāra likumu „Aizsargjoslu likums”, kā arī ekspluatācijas un drošības aizsargjoslu noteikšanas metodikas. 3. Ietvert LR Ministru kabineta 2007. gada 11. decembrī noteikumu Nr.866 „Noteikumi par Latvijas būvnormatīvu LBN 201-07 „Būvju ugunsdrošība”, kā arī citu, spēkā esošo normatīvo aktu prasības par piebrauktuvēm un caurbrauktuvēm ugunsdzēsības un glābšanas tehnikai, veidojot perspektīvo un pārplānojot esošo ceļu un ielu shēmu. 4. Paredzēt, ka ugunsdrošības atstarpe starp dažādas ugunsnoturības pakāpes un 	<ol style="list-style-type: none"> 1. Tika ņemts vērā. 2. Tika ņemts vērā. 3. Daļēji tika ņemts vērā. Nav lietderīgi dublēt normatīvo aktu prasības. 4. Tika ņemts vērā.

		<p>funkcionālās nozīmes būvēm jānosaka pēc spēkā esošajiem normatīvajiem aktiem.</p> <p>5. Paredzēt, ka objektu ārējai ugunsdzēsības ūdensapgādei jābūt nodrošinātai saskaņā ar LR Ministru kabineta 2000. gada 1. februāra noteikumu Nr.38 „Latvijas būvnormatīvs LBN 222-99 „Ūdensapgādes ārējie tīkli un būves”” prasībām.</p> <p>6. Ņemt vērā 2006. gada 5. oktobra likumu „Civiltās aizsardzības likums”.</p> <p>7. Detālplānojuma teritorijā – ceļu krustojumos, iebrauktuvēs, pie dzīvojamām mājām un citiem objektiem izvietot norādījuma zīmes ar attiecīgā objekta vai ēkas nosaukumu.</p>	<p>5. Daļēji tika ņemts vērā. Nav lietderīgi dublēt normatīvo aktu prasības.</p> <p>6. Tika ņemts vērā.</p> <p>7. Jāņem vērā pie būvprojektu izstrādes.</p>
10.	Vidzemes plānošanas reģions (14.09.2010., Nr.1-15.1/394)	<p>Atbildot uz Jūsu 12.08.2010. vēstulē Nr.3-3/2119 izteikto lūgumu sniegt nosacījumus Liepas pagasta teritorijas plānojuma grozījumu izstrādei, informējam, ka Vidzemes plānošanas reģiona teritorijas plānojums ir stājies spēkā 22.12.2007 un ar to iepazīties var Vidzemes plānošanas reģiona mājas lapā www.vidzeme.lv</p> <p>Vidzemes plānošanas reģiona Attīstības padome 2009. gada 12. oktobra sēdē nolēma iekļaut bijušo rajonu teritorijas plānojumus plānošanas reģiona teritorijas plānojumā pielikumu veidā (protokols Nr.7.3.2.p). Tādējādi arī bijušā Cēsu rajona teritorijas plānojums ir iekļauts reģiona teritorijas plānojumā.</p> <p>Izstrādājot Liepas pagasta teritorijas plānojuma grozījumu, atbilstoši Teritorijas plānošanas likuma 6. panta (4) daļai jāievēro Vidzemes plānošanas reģiona teritorijas plānojums.</p>	Informācija pieņemta zināšanai un tika ņemts vērā.
11.	Lauku atbalsta dienests Ziemeļvidzemes reģionālā lauksaimniecības pārvalde (05.07.2010., Nr. 1.1-8/189)	<p>Lauku atbalsta dienesta Ziemeļvidzemes reģionālā lauksaimniecības pārvalde 2010.gada 16. augustā saņēma Jūsu iesniegumu par nosacījumu sniegšanu .</p> <p>Pamatojoties uz Iesniegumu likumu 4. panta 1. daļu, Lauku atbalsta dienesta Ziemeļvidzemes reģionālā lauksaimniecības pārvalde nosūtīja 16.08.2010. Jūsu iesniegumu izskatīšanai un atbildes sniegšanai Valsts sabiedrības ar ierobežotu atbildību „Zemkopības ministrijas nekustamie īpašumi” Cēsu sektoram.</p>	Informācija pieņemta zināšanai.
12.	VSIA „Zemkopības ministrijas nekustamie īpašumi” Vidzemes reģiona meliorācijas nodaļa (30.08.2010. Nr.74)	<p>I Informācija par meliorācijas sistēmām un būvēm</p> <p>1. Pēc meliorācijas kadastra datiem Liepas pagasta teritorijā ir 16 meliorācijas objekti ar kopējo meliorēto platību 1531 ha.</p> <p>2. Zemes gabalā atrodas meliorācijas sistēmas un būves:</p> <p>2.1. valsts nozīmes ūdensnotekas (Muldu-Pilpju grāvis – ŪSIK kods 5239322, garums 5.51 km, Grīviņupīte – ŪSIK kods -52392, garums 4.54 km, Liekupe (Braslava), ŪSIK kods – 523932, garums 6.32 km), - ar kopējo gar. 16.37km.</p> <p>2.2. ūdens notekas (novadgrāvji, kontūrgrāvji un susinātājgrāvji) – 57,97 km</p> <p>2.3. liela diametra kolektori 2.93 km</p> <p>2.4. drenāža ar kopējo garumu 736.2 km</p> <p>2.5. drenu akas 132 gab</p>	I Informācija pieņemta zināšanai un ieļauta Paskaidrojuma raksta 3.punktā „Grozījumi spēkā esošā teritorijas plānojuma I daļā Paskaidrojuma raksts”.

		<p>2.6. transporta būves 30 gab</p> <p>3. Meliorācijas sistēmām un būvēm ir noteiktas ekspluatācijas aizsargjoslas:</p> <p>3.1. ūdensnotekām (valsts nozīmes ūdensnotekām) – 10 m atstatumā no gultnes krotas</p> <p>3.2. pārējām ūdensnotekām - 10 m</p> <p>3.3. liela diametra kolektoram – 8 m atstatumā no kolektora ass līnijas</p> <p>II Vispārīgie noteikumi</p> <p>1. Detālplānojuma grozījumu izstrādē ievērot 2003. gada 13. maija Ministru kabineta Noteikumus Nr. 258 „Noteikumi par ekspluatācijas aizsargjoslu ap meliorācijas būvēm un ierīcēm noteikšanas metodiku lauksaimniecībā izmantojamās zemēs un meža zemēs”.</p> <p>2. Detālplānojuma grozījumu izstrādē ievērot 2010. gada 3. augusta MK noteikumus Nr.714 „Meliorācijas sistēmu ekspluatācijas un uzturēšanas noteikumi”.</p> <p>III Īpašās prasības</p> <p>1. Būvniecību veikt atbilstoši LR MK 16.03.2010. noteikumiem Nr.261 „Meliorācijas sistēmu un hidrotehnisko būvju būvniecības kārtība” un ievērojot LR MK 23.08.2005. noteikumu Nr.631 „Par Latvijas būvnormatīvu LBN 224-05 „Meliorācijas sistēmas un hidrotehniskās būves” prasības.</p> <p>2. Būvprojektēšanā ievērot vietējās pašvaldības teritorijas plānojumu, apbūves noteikumus un detālplānojumu (ja tāds ir izstrādāts), kā arī plānošanas un arhitektūras uzdevumā noteiktās prasības.</p> <p>3. Ja veiktie pasākumi var ietekmēt blakus esošo vai citu zemes īpašumu hidromelioratīvo stāvokli, būvniecības iespējas vai zemes izmantošanas apstākļus, tad nepieciešams saskaņojums ar blakus esošo vai citu zemes īpašumu tiesiskajiem valdītājiem.</p> <p>4. Nav pieļaujamas darbības, kuru dēļ tiek bojātas meliorācijas sistēmas vai traucēts to darbības režīms.</p> <p>5. Jaunbūvējamajām caurtekām jānorāda caurteku dibena atzīmes BS sistēmā.</p> <p>6. Projektējamajām ūdenstilpēm norādīt pieļaujamo uzstādīšanas līmeni.</p> <p>7. Gadījumos, ja tehnisko noteikumu prasības nevar izpildīt, tehniskos risinājumus vai attiecīgās izmaiņas saskaņot Valsts SIA „Zemkopības ministrijas nekustamie īpašumi” Meliorācijas departamenta Vidzemes reģiona meliorācijas nodaļas Cēsu sektorā Dārza ielā 12, Priekuļos.</p> <p>IV Izvērtētā dokumentācija:</p> <p>1. Paredzētās darbības pieteikums uz 1 lapas</p> <p>2. Darba uzdevums detālplānojuma grozījumu izstrādei uz 2 lapām</p> <p>Tehniskos noteikumus viena mēneša laikā no tā saņemšanas dienas var apstrīdēt Administratīvā procesa likuma noteiktajā kārtībā.</p>	<p>II Teritorijas plānojuma grozījumu izstrādē ievēroti normatīvie akti.</p> <p>III Jāievēro pie tehnisko projektu un būvprojektu izstrādes.</p> <p>IV Informācija pieņemta zināšanai.</p>
--	--	--	--

13.	AS „Latvijas valsts meži” (30.09.2010. Nr.4.1- 1.2/06ho/150/10/10 30)	<p>1. Objekta apraksts Teritorijas plānojuma objekts ir Liepas pagasts, Priekuļu novads Teritorijas plānojuma objekts ietver AS „Latvijas valsts meži” apsaimniekošanā esošās zemes 189.1 ha platībā. Mežsaimniecībā izmantojamo teritoriju Liepas pagasta, Priekuļu novadā apsaimnieko LVM Mežs Rietumvidzemes mežsaimniecība, tā atrodas 425.Valmieras meža iecirknī.</p> <p>2. Izmantošanas mērķi 2.1. Lūdzam ietvert teritorijas plānojumā atļauju izmantot teritoriju atbilstoši pašreizējam sadalījumam pa sekojošiem zemes izmantošanas mērķiem un kadastra vienībām: - 0201 „Zeme, uz kuras galvenā saimnieciskā darbība ir mežsaimniecība” :</p> <table border="1" data-bbox="499 523 1606 727"> <thead> <tr> <th>N.p.k.</th> <th>Kadastra vienības Nr.</th> <th>Platība, ha (no LVM datu bāzes)</th> <th>piezīmes</th> </tr> </thead> <tbody> <tr> <td>1.</td> <td>42600050127</td> <td>80.0</td> <td></td> </tr> <tr> <td>2.</td> <td>42600050128</td> <td>43.4</td> <td></td> </tr> <tr> <td>3.</td> <td>42600050129</td> <td>65.7</td> <td></td> </tr> </tbody> </table> <p>2.2. Liepas pagasta teritorijā ir plānota sekojošu LVM Mežs Rietumvidzemes mežsaimniecības uzņēmuma ceļu būvniecība:</p> <table border="1" data-bbox="499 831 1606 965"> <thead> <tr> <th>Ceļa nosaukums</th> <th>Garums (km)</th> <th>Izbūves gads</th> <th>Plānotie pasākumi</th> </tr> </thead> <tbody> <tr> <td>Skangalu ceļš</td> <td>0.7</td> <td>2012</td> <td>Būve</td> </tr> <tr> <td>Pilpu purva ceļš</td> <td>1.0</td> <td>2017</td> <td>Būve</td> </tr> </tbody> </table> <p>3. Vides aizsardzības prasības Izstrādājot teritorijas plānojumu, lūdzam ievērot LR 05.02.1997 „Aizsargjoslu likumā”, LR likumā „Par īpaši aizsargājamām dabas teritorijām”, LR 16.03.2000 likumā „Sugu un biotopu aizsardzības likums”, kā arī LR Ministru kabineta noteikumos Nr.45 „Mikroliegumu izveidošanas, aizsardzības un apsaimniekošanas noteikumi” noteiktās vides aizsardzības prasības.</p> <p>3.1. Teritorijas plānojuma grozījumos lūdzam iestrādāt esošos dabiskos meža biotopus:</p> <table border="1" data-bbox="499 1272 1615 1396"> <thead> <tr> <th>Kvartāls</th> <th>Nogabals</th> <th>Platība, ha</th> <th>Aizliegta darbība</th> </tr> </thead> <tbody> <tr> <td>8</td> <td>16</td> <td>2.1</td> <td>Aizliegta mežsaimnieciskā darbība</td> </tr> <tr> <td>7</td> <td>20</td> <td>0.8</td> <td>Aizliegta mežsaimnieciskā darbība</td> </tr> </tbody> </table>	N.p.k.	Kadastra vienības Nr.	Platība, ha (no LVM datu bāzes)	piezīmes	1.	42600050127	80.0		2.	42600050128	43.4		3.	42600050129	65.7		Ceļa nosaukums	Garums (km)	Izbūves gads	Plānotie pasākumi	Skangalu ceļš	0.7	2012	Būve	Pilpu purva ceļš	1.0	2017	Būve	Kvartāls	Nogabals	Platība, ha	Aizliegta darbība	8	16	2.1	Aizliegta mežsaimnieciskā darbība	7	20	0.8	Aizliegta mežsaimnieciskā darbība	<p>1. Informācija pieņemta zināšanai un iekļauta Paskaidrojuma raksta 3.punktā „Grozījumi spēkā esošā teritorijas plānojuma I daļā Paskaidrojuma raksts”.</p> <p>2. 2.1.Daļēji tika ņemts vērā. Nav teritorijas plānojuma kompetencē mainīt nekustamā īpašuma lietošanas mērķi (NILM), kas ir jāveic normatīvajos aktos noteiktajā kārtībā. Uzskaitītājās kadastra vienībās noteiktas mežsaimniecības teritorijas (M). 2.2.Tika ņemts vērā. Informācija iekļauta Paskaidrojuma raksta 3.punktā „Grozījumi spēkā esošā teritorijas plānojuma I daļā Paskaidrojuma raksts” un Grafiskajā daļā.</p> <p>3.Tika ņemts vērā. 3.1.-3.2. Informācija iekļauta Paskaidrojuma raksta 3.punktā „Grozījumi spēkā esošā teritorijas plānojuma I daļā Paskaidrojuma raksts”, Grafiskajā daļā, kā arī iekļauti nosacījumi Teritorijas izmantošanas un apbūves noteikumos.</p>
N.p.k.	Kadastra vienības Nr.	Platība, ha (no LVM datu bāzes)	piezīmes																																								
1.	42600050127	80.0																																									
2.	42600050128	43.4																																									
3.	42600050129	65.7																																									
Ceļa nosaukums	Garums (km)	Izbūves gads	Plānotie pasākumi																																								
Skangalu ceļš	0.7	2012	Būve																																								
Pilpu purva ceļš	1.0	2017	Būve																																								
Kvartāls	Nogabals	Platība, ha	Aizliegta darbība																																								
8	16	2.1	Aizliegta mežsaimnieciskā darbība																																								
7	20	0.8	Aizliegta mežsaimnieciskā darbība																																								

		<p>3.2.Lūdzam iestrādāt teritorijas plānojumā aizsargājamas zonas gar mitrziemēm:</p> <table border="1"> <thead> <tr> <th>Kvartāls</th> <th>Nogabals</th> <th>Platība, ha</th> <th>Saimnieciskās darbības ierobežojumi</th> </tr> </thead> <tbody> <tr><td>6</td><td>26</td><td>6.3</td><td>Aizliegta kailcirte</td></tr> <tr><td>6</td><td>40</td><td>0.9</td><td>Aizliegta kailcirte</td></tr> <tr><td>6</td><td>36</td><td>1.6</td><td>Aizliegta kailcirte</td></tr> <tr><td>7</td><td>7</td><td>2.1</td><td>Aizliegta kailcirte</td></tr> <tr><td>7</td><td>22</td><td>0.1</td><td>Aizliegta kailcirte</td></tr> <tr><td>7</td><td>25</td><td>2.1</td><td>Aizliegta kailcirte</td></tr> <tr><td>7</td><td>19</td><td>0.7</td><td>Aizliegta kailcirte</td></tr> <tr><td>7</td><td>17</td><td>0.3</td><td>Aizliegta kailcirte</td></tr> <tr><td>7</td><td>1</td><td>1.2</td><td>Aizliegta kailcirte</td></tr> <tr><td>7</td><td>20</td><td>0.8</td><td>Aizliegta kailcirte</td></tr> <tr><td>7</td><td>5</td><td>0.5</td><td>Aizliegta kailcirte</td></tr> <tr><td>7</td><td>9</td><td>0.5</td><td>Aizliegta kailcirte</td></tr> <tr><td>7</td><td>8</td><td>0.7</td><td>Aizliegta kailcirte</td></tr> <tr><td>8</td><td>9</td><td>1.5</td><td>Aizliegta kailcirte</td></tr> <tr><td>8</td><td>7</td><td>2.6</td><td>Aizliegta kailcirte</td></tr> </tbody> </table> <p>4. Vispārējās prasības 4.1. Jebkādas darbības plānojuma teritorijā, kas ietekmē LVM apsaimniekojamo teritoriju, mežaudzes vai ainas stāvokli tajā, saskaņojamas ar AS „Latvijas valsts Meži” .</p> <p>5. Citas prasības 5.1. pēc teritorijas plānojuma izstrādes un galīgās apstiprināšanas, lūgums iesniegt LVM atbildīgajam pārstāvim (Anitai Lucai, e-pasta adrese: a.luca@lvm.lv) teritorijas plānojuma dokumentāciju, kas sagatavota <u>.pdf</u> faila formātā.</p>	Kvartāls	Nogabals	Platība, ha	Saimnieciskās darbības ierobežojumi	6	26	6.3	Aizliegta kailcirte	6	40	0.9	Aizliegta kailcirte	6	36	1.6	Aizliegta kailcirte	7	7	2.1	Aizliegta kailcirte	7	22	0.1	Aizliegta kailcirte	7	25	2.1	Aizliegta kailcirte	7	19	0.7	Aizliegta kailcirte	7	17	0.3	Aizliegta kailcirte	7	1	1.2	Aizliegta kailcirte	7	20	0.8	Aizliegta kailcirte	7	5	0.5	Aizliegta kailcirte	7	9	0.5	Aizliegta kailcirte	7	8	0.7	Aizliegta kailcirte	8	9	1.5	Aizliegta kailcirte	8	7	2.6	Aizliegta kailcirte	<p>4. 4.1.Tika ņemts vērā, iekļauti nosacījumi Teritorijas izmantošanas un apbūves noteikumos. 5.Tika ņemts vērā.</p>
Kvartāls	Nogabals	Platība, ha	Saimnieciskās darbības ierobežojumi																																																																
6	26	6.3	Aizliegta kailcirte																																																																
6	40	0.9	Aizliegta kailcirte																																																																
6	36	1.6	Aizliegta kailcirte																																																																
7	7	2.1	Aizliegta kailcirte																																																																
7	22	0.1	Aizliegta kailcirte																																																																
7	25	2.1	Aizliegta kailcirte																																																																
7	19	0.7	Aizliegta kailcirte																																																																
7	17	0.3	Aizliegta kailcirte																																																																
7	1	1.2	Aizliegta kailcirte																																																																
7	20	0.8	Aizliegta kailcirte																																																																
7	5	0.5	Aizliegta kailcirte																																																																
7	9	0.5	Aizliegta kailcirte																																																																
7	8	0.7	Aizliegta kailcirte																																																																
8	9	1.5	Aizliegta kailcirte																																																																
8	7	2.6	Aizliegta kailcirte																																																																
14.	Valsts meža dienests Ziemeļvidzemes	Par nosacījumiem teritorijas plānojumam Valsts meža dienesta Ziemeļvidzemes virsmežniecība ir izskatījusi Jūsu vēstuli par grozījumu izstrādes uzsākšanu Priekuļu novada Liepas pagasta teritorijas plānojumā. Informējam, ka	Nosacījumi netiek izvirzīti.																																																																

	<p>virsmežniecība (09.09.2010., Nr.5-10/563)</p>	<p>Ziemeļvidzemes virsmežniecībai nav nosacījumu grozījumiem Priekuļu novada Liepas pagasta teritorijas plānojumam, kā arī nav iebildumu saistībā ar iespēju attīstīt derīgo izrakteņu ieguvi saimniecībā „Jaunustupi” (kad.nr. 42600020062).</p>	
<p>15.</p>	<p>Dabas aizsardzības pārvalde Gaujas Nacionālā parka administrācija (30.08.2010., Nr. G1.6/237K)</p>	<p>Dabas aizsardzības pārvaldes teritoriālā struktūrvienība Gaujas Nacionālā parka administrācija (turpmāk tekstā – Administrācija) ir saņēmusi Jūsu iesniegumu par Liepas pagasta teritorijas plānojuma grozījumu uzsākšanu un sniedz šādu atbildi:</p> <ol style="list-style-type: none"> 1. Jāņem vērā vides aizsardzību, kultūras pieminekļu aizsardzību, kā arī dabas resursu izmantošanu reglamentējošo normatīvo aktu prasības. 2. Jāņem vērā Gaujas NP iedalījums funkcionālajās zonās un katrai funkcionālajai zonai noteiktās atļautās un aizliegtās darbības, kā arī saimnieciskās darbības ierobežojumi. 3. Jāņem vērā Gaujas NP dabas aizsardzības plānā norādītās rekomendācijas biotopu un ainavu aizsardzībā. 4. Gaujas upes kreisajam krastam pieguļošo teritoriju, Raunas upes labajam krastam pieguļošo teritoriju un teritoriju abpus Grīviņupītei plānot kā mazpārveidotas dabas teritorijas. Viensētu apbūve būtu pieļaujama vēsturiski izveidojušās apbūves vietās. 5. Iesakām plānojumā izveidot nodaļu <i>Riska teritorijas un objekti</i>, kurā iekļaut šādas apakšnodaļas: <ol style="list-style-type: none"> a. Invazīvās ziedaugu sugas gigantiskā latvāņa (<i>Heracleum sosnowskyi</i>) izplatības teritorijas; b. Dzīvnieku migrācijas un pārejas vietas pār autoceļiem. 	<ol style="list-style-type: none"> 1. Tika ņemts vērā. 2. Tika ņemts vērā. 3. Tika ņemts vērā, atbilstoši teritorijas plānojuma grozījumu kompetencei un darba uzdevumam. 4. Tika ņemts vērā, atbilstoši teritorijas plānojuma grozījumu kompetencei un darba uzdevumam. Gaujas upes kreisajam krastam pieguļošo teritoriju, Raunas upes labajam krastam atrodas Gaujas Nacionālā parka dabas lieguma zonā, ar jau normatīvajos aktos noteiktam prasībām tās aizsardzībai. 5. LR MK 06.10.2009. noteikumu Nr.1148 „Vietējās pašvaldības teritorijas plānošanas noteikumi” (turpmāk noteikumi Nr.1148) 5.punktā noteikts, kas ir vietējās pašvaldības teritorijas plānojuma grozījumi, t.i., grozījumi ir vietējās pašvaldības administratīvās

		<p>Saskaņā ar Gaujas Nacionālā parka likuma 2. panta pirmo daļu <u>Gaujas Nacionālā parka darbības mērķis, ir aizsargāt mazpārveidotas dabas teritorijas, kā arī tipiskās ainavas, dabas un kultūras pieminekļus un veicināt dabas tūrisma un teritorijas ilgtspējīgu attīstību.</u> Saskaņā ar Gaujas Nacionālā parka likuma 9. pantu <u>ainavu aizsardzības zona ir izveidota, lai saglabātu raksturīgo daudzveidīgo ainavu,</u> nacionālo kultūrvidi un rekreācijas resursus, kā arī nodrošinātu nenoplicinošu saimniecisko darbību. Bez tam Gaujas Nacionālais parks ir Eiropas nozīmes īpaši aizsargājama dabas teritorijas (NATURA 2000). Tādēļ, iesakām izdalīt atsevišķu zemes lietošanas veidu augstvērtīgu ainavu teritorijās, kur zemes īpašuma sadalīšanas rezultātā minimālo jaunizveidojamā zemes gabala platību noteikt 7-10 hektārus, un realizējot ģimenes māju būvniecību, neparedzēt vairāk kā vienu individuālo dzīvojamo māju uz viena zemes gabala:</p> <ol style="list-style-type: none"> i. <u>Lauksaimniecībā izmantojamās teritorijās,</u> kas atrodas Gaujas NP, iesakām noteikt minimālo gruntsgabalu platību 3-7 ha un, realizējot ģimenes māju būvniecību, neparedzēt vairāk, kā vienu individuālo dzīvojamo māju uz viena zemes gabala; ii. <u>Mezsaimniecībā izmantojamās teritorijās un Purvu teritorijās,</u> kas atrodas Gaujas NP iesakām noteikt minimālo gruntsgabalu platību 7-10 ha un neparedzēt apbūves iespējas. <p>Atgādinām, ka saskaņā ar Gaujas NP likuma 5. pantu <u>pirms Liepas pagasta teritorijas plānojuma grozījumu pieņemšanas, tie ir jāsaskaņo ar Administrāciju.</u> Administrācijas kontaktpersona - vecākā eksperte Ilze Dzalba, tālr. 29355919, e-pasts: ilze.dzalba@daba.gov.lv</p>	<p>teritorijas daļas plānotās (atļautās) izmantošanas un izmantošanas aprobežojumu izmaiņas ar ilgtermiņu uz 12 gadiem. Savukārt noteikumu Nr.1148 49.punktā noteikta kārtība, kādā izstrādā vietējās pašvaldības teritorijas plānojuma grozījumus. Paskaidrojuma raksts, kurā apskata teritorijas pašreizējo izmantošanu netiek grozīts. Kā arī tas neatbilst darba uzdevuma prasībām.</p> <p>Informācija pieņemta zināšanai. Daļēji tika ņemts vērā. Teritorijas plānojuma grozījumi tika veikti pamatojoties uz darba uzdevumu un izstrādes darba grupas lēmumiem. Ainaviski augstvērtīgās teritorijas galvenokārt atrodas GNP dabas lieguma zonā, kur jau normatīvie akti nosaka, ka minimālā jaunveidojamā zemesgabala platība ir 10 ha. Ārpus dabas liegumu teritorijām, tika saglabātas spēkā esošajā teritorijas plānojumā noteiktās minimālās jaunveidojamo zemesgabalu platības - lauksaimniecības teritorijās - 5 ha, mezsaimniecības teritorijās - 2 ha.</p>
--	--	--	--

16.	Pārgaujas novada pašvaldība (16.09.2010., Nr.1-22.2 / 10/546)	Pārgaujas novada pašvaldība ir saņēmusi Jūsu 12.08.2010. vēstuli Nr. 4-3/2109 un iepazinusies ar lēmumu un darba uzdevumu Priekuļu novada Liepas pagasta teritorijas plānojuma grozījumu izstrādei. Lūdzam informēt Pārgaujas novada pašvaldību gadījumā, ja grozījumu rezultātā tiks paredzēts iestrādāt jebkāda tipa aizsargjoslas, lieguma vai kādas citas teritorijas, kur atbilstoši likumdošanā noteiktajiem kritērijiem ierobežo darbību un sniegsies Pārgaujas novada teritorijas daļā.	Tika ņemts vērā.
17.	Smiltenes novada dome (19.08.2010., Nr. 3-15 1397)	Smiltenes novada dome ir saņēmusi Jūsu vēstuli ar lūgumu sniegt nosacījumus Priekuļu novada Liepas pagasta teritorijas plānojuma 2005.- 2017. gadam grozījumu izstrādei. Sakarā ar to, ka Smiltenes novadam nav kopējas robežas ar Priekuļu novada Liepas pagastu un nav kopējo interešu teritoriju, nosacījumus Liepas pagasta teritorijas plānojuma izstrādei nesniedzam.	Nosacījumi netiek sniegti.
18.	Beverīnas novada pašvaldība (18.08.2010., Nr. 3-8/225)	Beverīnas novada pašvaldība, atbildot uz Jūsu 12.08.2010. vēstuli Nr. 3-3/2104 un atbilstoši 06.10.2009. MK noteikumu Nr.1148 „Vietējās pašvaldības teritorijas plānošanas noteikumi” 18.punktam, informē, ka Beverīnas novada pašvaldībai nav iebildumu un nosacījumu Priekuļu novada Liepas pagasta teritorijas plānojuma grozījumu izstrādei.	Nosacījumi netiek sniegti.
19.	Kocēnu novada dome (25.08.2010., Nr. 3-14/1139)	Kocēnu novada dome, pamatojoties uz 12.08.2010. vēstuli Nr.3-3/2105 un saskaņā ar LR Ministru kabineta 06.10.2009. noteikumu Nr.1148 „Vietējās pašvaldības teritorijas plānošanas noteikumi” 18.punktu, informē, ka nav nosacījumu, prasību vai ierosinājumu Liepas pagasta teritorijas plānojuma 2005.-2017. gadam grozījumu izstrādāšanai.	Nosacījumi netiek sniegti.
20.	Cēsu novada pašvaldība (23.08.2010., Nr. 1-23/1373)	Cēsu novada pašvaldība ir saņēmusi Jūsu iesniegumu ar lūgumu sniegt nosacījumus Priekuļu novada Liepas pagasta teritorijas plānojuma grozījumu izstrādei. Ņemot vērā, ka Priekuļu novada Liepas pagasta teritorija nerobežojas ar Cēsu novada pašvaldības administratīvo teritoriju, Cēsu novada pašvaldībai nav pamata sniegt nosacījumus teritorijas plānojuma grozījumiem.	Nosacījumi netiek sniegti.

5. ZIŅOJUMS PAR VĒRĀ ŅEMTAJIEM UN NORAIĪTAJIEM FIZISKO UN JURIDISKO PERSONU PRIEKŠLIKUMIEM UN IEBILDUMIEM

Iesnieguma Nr.	Iesniedzējs (vārds, uzvārds)	Priekšlikuma iesniegšanas datums	Zemes gabala nosaukums; kadastra Nr.	Priekšlikums	Darbība	Atbilde izsūtīta (vēstules datums; Nr.)
1.	Dzintra Amoliņa Elita Freimane Antra Čobotara Juris Vaivods Iveta Tetere Andrejs Kuzņecovs N. Bārbale A. Bizņa Māris Stukmanis Jānis Cielēns Rinalds Rozenbergs Raivis Linters	20.09.2010.	„Jaunustupi”	<p>Sakarā ar Priekuļu novada pašvaldības 2010. gada 11. marta sēdē pieņemto lēmumu „Par grozījumu izstrādes uzsākšanu Priekuļu novada Liepas pagasta teritorijas plānojumā”. Vienlaicīgi ierosināto zemes lietošanas mērķa izmaiņām nekustamajā īpašumā „Jaunustupi”, Liepas pagastā, nosakot papildus esošajam zemes lietošanas mērķim (lauksaimniecības zemes), noteikt otru līdzvērtīgu zemes lietošanas mērķi – derīgo izrakteņu ieguves teritorija (0401). Ņemot vērā šajā nekustamajā īpašumā veiktos kontrolbūvumus, attieksmi tos veicot, kā arī likuma „Par ietekmes uz vidi novērtējumu” 2. pielikuma 2. punktu, vēlamies, lai grozījumu ierosinātājs (turpmāk tekstā – ierosinātājs) sniegtu detalizētu aprakstu par šādiem jautājumiem:</p> <p>1. sniegtu paredzētās darbības raksturojumu, sniedzot smilts atradnes vispārīgu raksturojumu, smilts ieguves tehnoloģiju aprakstu, smilts ieguves veidu un apjomu, nepieciešamo resursu un infrastruktūras novērtējumu, informāciju par darbības rezultātā paredzamajiem notekūdeņu un atkritumu veidiem un daudzumiem, kā arī par plānotajiem rekultivācijas pasākumiem pēc karjera izstrādes;</p> <p>2. sniegtu esošā vides stāvokļa un atradnes apkārtnes raksturojumus, apskatot to</p>	<p>Liepas pagasta teritorijas plānojuma grozījumos <u>netiek noteiktas jaunas derīgo izrakteņu (karjeru) teritorijas (Rk).</u></p> <p>Teritorijas izmantošanas un apbūves noteikumos noteikts, ka lauksaimniecības teritorijas (L) un mežsaimniecības teritorijās (M) ir atļauta arī „<u>derīgo izrakteņu ieguve</u>”, veicot zemes lietošanas kategorijas maiņu LIZ zemēm un zemes transformāciju meža zemēm, ja tas nav pretrunā ar citu normatīvo aktu prasībām. Pirms derīgo izrakteņu ieguves, nepieciešams veikt detaļu to ģeoloģisko izpēti. Derīgo izrakteņu ieguvi drīkst veikt atbilstoši normatīvo aktu prasībām un saskaņojot darbību ar atbildīgajām valsts uzraudzības iestādēm.</p> <p>Saskaņā ar „Jaunustupi” zemesgabala īpašnieka Dz.Stābuļa sniegto informāciju, šobrīd notiek iespējamā karjera sākotnējā izpēte ar mērķi noteikt derīgo izrakteņu veidu un kvalitāti. Tikai pēc objekta detaļas izpētes un objekta pases saņemšanas (apstiprināti ieguves limiti un atradnes teritorija), izvērtējot konkrēto derīgo izrakteņu kvalitāti un daudzumu, tiks pieņemts lēmums uzsākt vai neuzsākt karjera izstrādi. Atbilstoši likumam „Par ietekmes uz vidi novērtējumu”, projektiem,</p>	<p>04.10.2010. Priekuļu novada pašvaldības vēstule Dzintaram Stābulim („Jaunustupi” zemesgabala īpašniekam).</p> <p>25.10.2010. Dzintara Stābuļa vēstule Priekuļu novada pašvaldībai.</p>

			<p>dažādos ietekmes uz vidi novērtējuma aspektos. Nodaļā sniegta informācija par infrastruktūras objektiem, tuvākajām aizsargājamām teritorijām, dabas un kultūrvēsturiskiem objektiem, ūdenstecēm, ūdensgūtnēm, kā arī raksturoti meteoroloģiskie, hidroloģiskie, hidroģeoloģiskie un ģeoloģiskie apstākļi;</p> <p>3. būtu izanalizēta iespējamā ietekme uz vidi smilts ieguves laukuma ierīkošanas un ekspluatācijas laikā, pievēršot uzmanību iespējamai gaisu piesārņojošo vielu emisijai, trokšņa līmeņa un vibrāciju izmaiņām, hidroloģiskā un hidroģeoloģiskā režīma un augsnes kvalitātes izmaiņām;</p> <p>4. prognozēta darbības ietekme uz bioloģisko daudzveidību un īpaši aizsargājamām sugām un biotopiem, iespējamo ietekmi uz ainavas daudzveidību un kultūrvēsturisko vidi, kā arī analizēti iespējamie paredzētās darbības īstenošanu limitējošie faktori;</p> <p>5. izanalizēta iespējamā ietekme uz sabiedrību, sniedzot vērtējumu par atradnei piegulošo teritoriju izmantošanas, īpašumu piederības izmaiņu un paredzētās darbības iespējamām ietekmēm uz piegulošo zemju īpašumu attīstību. Izvērtēta sabiedrības attieksme pret projekta realizāciju un projekta sociāli-ekonomiskie aspekti;</p> <p>6. apskatīti arī iespējamie ierobežojumi esošajā saimnieciskajā darbībā un zemes izmantošanā, neērtības, traucējumi un ieguvumi no paredzētās darbības;</p> <p>7. būtu sniegts inženiertehnisko un organizatorisko pasākumu raksturojums negatīvo ietekmju novēršanai vai</p>	<p>kas paredz derīgo izrakteņu ieguvi 5 ha vai kūdras ieguvi 25 ha vai lielākā platībā, nepieciešams veikt sākotnējo ietekmes uz vidi izvērtējumu.</p>	
--	--	--	---	--	--

				<p>samazināšanai, kā arī paliekošo ietekmju būtiskuma raksturojums un to atbilstība spēkā esošo aktu prasībām;</p> <p>8. kā arī apskatīta vides kvalitātes monitoringa nepieciešamība, izvērtēti monitoringa veidi, veikšanas vietas, metodes un apjoms.</p>	
2.	Māris Grīnbergs	11.01.2011.	„Auduļi” (kad.nr.4260 002 0024)	<p>Lūdzu man piederošo zemi (kad.nr.4260 002 0024) transformēt uz derīgo izrakteņu iegūšanas zemi.</p>	<p>Daļēji iekļauts.</p> <p>Nav teritorijas plānojumā kompetencē sniegt atzinumu zemes lietošanas veida maiņai. Saglabātas lauksaimniecības teritorijas (L). Atbilstoši AN 85.2.p-tam tajā ir atļauta arī „<i>derīgo izrakteņu ieguve</i>”, veicot zemes lietošanas kategorijas maiņu, ja tas nav pretrunā ar citu normatīvo aktu prasībām. Pirms derīgo izrakteņu ieguves, nepieciešams veikt detālu to ģeoloģisko izpēti. Derīgo izrakteņu ieguvi drīkst veikt atbilstoši normatīvo aktu prasībām un saskaņojot darbību ar atbildīgajām valsts uzraudzības iestādēm.</p>

IESNIEGUMS

20.09.2010

Liepa

Sakarā ar Priekuļu novada pašvaldības 2010. gada 11. marta sēdē pieņemto lēmumu „Par grozījumu izstrādes uzsākšanu Priekuļu novada Liepas pagasta teritorijas plānojumā”. Vienlaicīgi ierosināto zemes lietošanas mērķa izmaiņām nekustamajā īpašumā „Jaunustupi”, Liepas pagastā, nosakot papildus esošajam zemes lietošanas mērķim (lauksaimniecības zeme), noteikt otru līdzvērtīgu zemes lietošanas mērķi – derīgo izrakteņu ieguves teritorija (0401).

Nemot vērā šajā nekustamajā īpašumā veiktos kontrolurbumus, attieksmi tos veicot, kā arī likuma „Par ietekmes uz vidi novērtējumu” 2. pielikuma 2. Punktu, vēlamies lai grozījumu ierosinātājs (turpmāk tekstā – ierosinātājs) sniegtu defalizētu aprakstu par šādiem jautājumiem:

1. sniegtu paredzētās darbības raksturojums, sniedzot smilts atradnes vispārīgu raksturojumu, smilts ieguves tehnoloģiju aprakstu, smilts ieguves veidu un apjomu, nepieciešamo resursu un infrastruktūras novērtējumu, informāciju par darbības rezultātā paredzamajiem notekūdeņu un atkritumu veidiem un daudzumiem, kā arī par plānotajiem rekultivācijas pasākumiem pēc karjera izstrādes;

2. sniegtu esošā vides stāvokļa un atradnes apkārtnes raksturojums, apskatot to dažādos ietekmes uz vidi novērtējuma aspektos. Nodaļā sniegta informācija par infrastruktūras objektiem, tuvākajām aizsargājamām teritorijām, dabas un kultūrvēsturiskiem objektiem, ūdenstecēm, ūdensgūtnēm, kā arī raksturoti meteoroloģiskie, hidroloģiskie, hidroģeoloģiskie un ģeoloģiskie apstākļi;

3. būtu izanalizēta iespējamā ietekme uz vidi smilts ieguves laukuma ierīkošanas un ekspluatācijas laikā, pievēršot uzmanību iespējamai gaisu piesārņojošo vielu emisijai, trokšņa līmeņa un vibrāciju izmaiņām, hidroloģiskā un hidroģeoloģiskā režīma un augsnes kvalitātes izmaiņām;

4. prognozēta darbības ietekme uz bioloģisko daudzveidību un īpaši aizsargājamām sugām un biotopiem, iespējamo ietekmi uz ainavas daudzveidību un kultūrvēsturisko vidi, kā arī analizēti iespējamie paredzētās darbības īstenošanu limitējošie faktori;

5. izanalizēta iespējamā ietekme uz sabiedrību, sniedzot vērtējumu par atradnei piegulošo teritoriju izmantošanas, īpašumu piederības izmaiņu un paredzētās darbības iespējamām ietekmēm uz piegulošo zemju īpašumu attīstību. Izvērtēta sabiedrības attieksme pret projekta realizāciju un projekta sociāli-ekonomiskie aspekti;

6. apskatīti arī iespējamie ierobežojumi esošajā saimnieciskajā darbībā un zemes izmantošanā, neērtības, traucējumi un ieguvumi no paredzētās darbības;

7. būtu sniegts inženiertehnisko un organizatorisko pasākumu raksturojums negatīvo ietekmju novēršanai vai samazināšanai, kā arī paliekošo ietekmju būtiskuma raksturojums un to atbilstība spēkā esošo normatīvo aktu prasībām;

SANEMTS
Priekuļu novada pašvaldībā
2010. g. 28. septembris
Reģ. Nr. A-339 76

8. kā arī apskatīta vides kvalitātes monitoringa nepieciešamība, izvērtēti monitoring veidi, veikšanas vietas, metodes un apjoms.

<u>Amolins</u> (paraksts)	<u>IDLINTRA AMOLINA</u> (atsifrējums)	<u>1.T. 26218110</u> (parakstītāja adrese un tālruna nr.)
<u>"USTUPI"</u>	<u>LIEPAS PAGAISTIS, PRIEKULU NOVADS,</u>	<u>LV-4128</u>
<u>Elva</u> (paraksts)	<u>ELITA FREIMANE</u> (atsifrējums)	<u>1.T. 26387537</u> (parakstītāja adrese un tālruna nr.)
<u>"Neciculi"</u>	<u>Liepas pagasts, Priekulu novads</u>	<u>LV-4128</u>
<u>Cops -</u> (paraksts)	<u>Antona Čobotača,</u>	<u>28715409</u> (parakstītāja adrese un tālruna nr.)
<u>"Tadziņiņi"</u> (paraksts)	<u>Liepas pag. Priekulu nov.</u>	<u>Furis Dainods, 29279501</u> (parakstītāja adrese un tālruna nr.)
<u>"Saulīši"</u>	<u>Liepas pag Priekulu novads</u>	
<u>Julija</u> (paraksts)	<u>Julija Tetere</u> (atsifrējums)	<u>26193865</u> (parakstītāja adrese un tālruna nr.)
<u>"Zvirbuliņi"</u>	<u>Mārsnēnu pag, Priekulu novads</u>	
<u>Andrijs</u> (paraksts)	<u>Andrijs Kuznetovs,</u>	<u>26436597</u> (parakstītāja adrese un tālruna nr.)
<u>Kūdras</u>	<u>Mārsnēnu p. Priekulu nov.</u>	
<u>Bārbale</u> (paraksts)	<u>Bārbale N.</u> (atsifrējums)	<u>Priekulu novads</u> (parakstītāja adrese un tālruna nr.)
<u>Biznosa</u> (paraksts)	<u>Biznosa</u> (atsifrējums)	<u>1</u> (parakstītāja adrese un tālruna nr.)
<u>Priekulu nov. Liepas p.</u>	<u>"Vec-ruci"</u>	

Stuk / Māris Stukmanis / 26468670
(paraksts) (atšifrējums) (parakstītāja adrese un tālruna nr.)

"Lejas-Ustupi" Priekule nov. Lejas pag.

[Signature] / Jānis Cielms / "Kaijorn-1"
(paraksts) (atšifrējums) (parakstītāja adrese un tālruna nr.)

Kauguru pag., Beverīnas nov. m.t. 26428228

[Signature] / Rinalds Rozenbergs / 29163561
(paraksts) (atšifrējums) (parakstītāja adrese un tālruna nr.)

"Čiekuri" Mārsnēmu pag. Priekule nov.

[Signature] / Jānis Cielms /
(paraksts) (atšifrējums) (parakstītāja adrese un tālruna nr.)

"Auza - Pj. lpi" Lejas pag. Priekule nov. 29475490

[Signature] / Rāvis Linters /
(paraksts) (atšifrējums) (parakstītāja adrese un tālruna nr.)

Priekule nov. Lejas pag. "Muldās"

Kontaktpersona Didzis Amoliņš Tālrunis:26587402

Atbilde uz 2010. gada 4. oktobra Priekuļu novada pašvaldības vēstuli

Attiecībā uz nekustamā īpašuma "Jaunustupi" iespējamo teritorijas plānojuma maiņu un pagasta iedzīvotāju jautājumiem, uz doto brīdi nevaram sniegt konkrētas atbildes, jo šobrīd notiek iespējamās karjeras sākotnējā izpēte ar mērķi noteikt derīgo izrakteņu veidu un kvalitāti. Tikai pēc objekta detaļas izpātes un atradnes pases saņemšanas (apstiprināti ieguves limiti un atradnes teritorija), izvērtējot konkrēto derīgo izrakteņu kvalitāti un daudzumu, tiks pieņemts lēmums uzsākt vai neuzsākt karjera izstrādi. Karjeras izstrādes gadījumā tiks radītas jaunas darba vietas, kā tieši tā netieši.

Atbilstoši minētajam likumam "Par ietekmes uz vidi novērtējumu"
2.pielikums - Darbības, kurām nepieciešams sākotnējais izvērtējums

2. punkts: Ieguves rūpniecība:

1) projekti, kas paredz derīgo izrakteņu ieguvi piecu hektāru vai lielākā platībā vai kūdras ieguvi 25 hektāru vai lielākā platībā;

Savukārt Ministru kabineta noteikumi Nr.280 (2007.gada 24.aprīlī (prot. Nr.25 19.§)) "Zemes dziļu izmantošanas licenču un bieži sastopamo derīgo izrakteņu ieguves atļauju izsniegšanas un ģeoloģiskās informācijas izmantošanas vispārīgā kārtība" 10. punktam, lai saņemtu Derīgo izrakteņu atradnes pasi sagatavo un atļauju vai licenci izsniedz, ja tiek iesniegti sekojoši dokumenti:

10.1. ja atradnes derīgo izrakteņu krājumu ģeoloģiskās izpētes detalitāte atbilst A vai N kategorijas derīgo izrakteņu krājumiem;

10.2. ja vietējās pašvaldības teritorijas plānojumā derīgo izrakteņu ieguve attiecīgajā zemesgabalā ir noteikta par teritorijas plānoto (atļauto) izmantošanas veidu.

Līdz ar ko teritorijas plānojumā izmaiņas ir nepieciešamas tādēļ, lai apstiprinātu derīgo izrakteņu ieguves limitu un atradnes teritorijas laukumu.

Savukārt atbilstoši Ministru kabineta noteikumiem Nr 779 "Derīgo izrakteņu ieguves kārtība," kuru 43.punkts nosaka, ka Projekta vai shēmas izstrādei nepieciešamajos dokumentos tai skaitā ir:

43.1. projekta pasūtītāja projektēšanas uzdevums, kas ietver galvenos derīgo izrakteņu ieguves vietas raksturlielumus (ar ieguves dziļumu un platību), pašvaldības teritorijas plānojuma attiecīgo sadaļu apstiprinātu kopiju, kā arī informāciju, kādās stadijās derīgo izrakteņu ieguves vieta tiks izstrādāta. Ja nepieciešams, norāda īpašos nosacījumus (piemēram, ieguves tehnoloģijas, prasības rekultivācijai vai konservācijai);

43.2. projektējamās ieguves vietas zemes īpašuma vai lietošanas tiesības apliecinājoši dokumenti un zemes robežu plāns ar robežpunktu koordinātēm Latvijas ģeodēzisko koordinātu sistēmā LKS-92;

43.3. zemes dziļu izmantošanas licence vai bieži sastopamo derīgo izrakteņu ieguves atļauja;

SAŅEMTS
Priekuļu novada pašvaldībā
2010.g. 25. oktobrī
Reģ. Nr. C-378

43.4. Valsts vides dienesta izdotie tehniskie noteikumi derīgo izrakteņu ieguvei vai Vides pārraudzības valsts biroja atzinums par ietekmes uz vidi novērtējuma noslēguma ziņojumu;
u.c.

Pamatojoties uz augstāk minētajiem likumiem un Ministru kabineta noteikumiem, secība, kāda veicami darbi līdz karjera rūpnieciskai izstrādei ir:

1. teritoriālā plānojuma izmaiņas
2. ģeoloģiska izpēte
3. atradnes pases saņemšana
4. izstrādes projekta (shēmas) izstrāde, kurā, pamatojoties uz Valsts vides dienesta izsniegtajiem tehniskajiem noteikumiem, tiek norādītas tehnikas vienības, ar kurām veicama rūpnieciskā darbība, CO2 izmeši, trokšņu līmenis u.t.t., ņemot vērā Valsts vides dienesta izsniegtos tehniskos noteikumus, nepieciešamības gadījumā, arī, veicot ietekmes uz vidi novērtējumu, ja to paredz likums.
5. projekta apstiprināšana, rekultivācijas vai konservācijas projekta apstiprināšana.

Pamatojoties uz augstāk minēto informāciju, daru zināmu, ka teritoriālā plānojuma izmaiņas ir tikai pirmais posms, lai vispār varētu veikt pilnu ģeoloģisko izpēti. Pagaidām ir veikti tikai trīs kontrolurbumi, ar mērķi noskaidrot segkārtas, jeb virsējā slāņa biezumu, un konstatētu kvarca smilts esamību īpašumā.

1. De. Cēbulis/

25. oktobris 2010 g.



LATVIJAS REPUBLIKA

Cēsu rajons, Liepas pagasts
Auduļi

Nekustamā īpašuma kadastra Nr.: 42600020024

ZEMES ROBEŽU PLĀNS

Uz 3 cauršūtām lapām

Dokumenti, pēc kuriem noteiktas zemes vienības robežas:

Liepas pagasta padome 29/10/1996 Nr.202

Lēmums par zemes piešķiršanu lietošanā

VZD Vidzemes reģ. nod. Pasūtījumu izpildes pārvaldes mērniecības un topogrāfijas daļa
14/09/2001 Nr.

Zemes robežu plāns mērogā 1:10000

Robežu plāns sastādīts pēc materiāliem, ko sniedzis

VZD Vidzemes reģ. nod. Pasūtījumu izpildes pārvaldes mērniecības un topogrāfijas daļa
izpildītiem mērogā 1:10000

Zemes kopplatība 22.6000 ha

veicot robežu uzmērīšanu īpašuma kopplatība var tikt precizēta

Nekustamais īpašums reģistrēts Cēsu

zemesgrāmatu nodaļas Liepas pagasta zemesgrāmatā

2002. gada 3. janīarī

Nodalījuma (folijas) Nr. 1000 0005 2827

Zemesgrāmatu nodaļas tiesnesis Milla Mihajlova



VALSTS ZEMES DIENESTS

Vidzemes reģionālā nodaļa

Vita Vāža Biroja vadītājs(-a)

11/10/2001

11/10/2001



LATVIJAS REPUBLIKA

CĒSU RAJONS
Liepas pagasts

Saimniecības "AUDUĻI"
 Zemes kadastra Nr.42600020024

ZEMES ROBEŽU PLĀNS

Robežas noteiktas atbilstoši Liepas pagasta padomes 1996.g. 29.10.
 lēmumam Nr.202

Plāns sastādīts pēc 1994. gada robežu ierādīšanas materiāliem

M 1: 10 000

Zemes kopplatība ir **14.4** ha
 Izpildot robežu uzmērīšanu, zemes gabala kopplatība var tikt precizēta.

Zemes īpašums registrēts Cēsu Zemes
 grāmatu nodaļas Liepas pagasta zemesgrāmatā
 _____ gada _____
 Nodalījuma (folijas) Nr. _____

Zemes grāmatu nodaļas tiesnese



VALSTS ZEMES DIENESTA
VIDZEMES REĢIONĀLĀS NODAĻAS
 KADAŠTRA PĀRVALDE

Cēsu biroja vad.

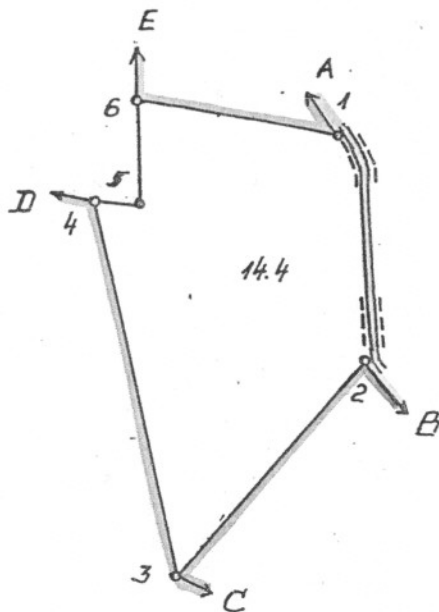
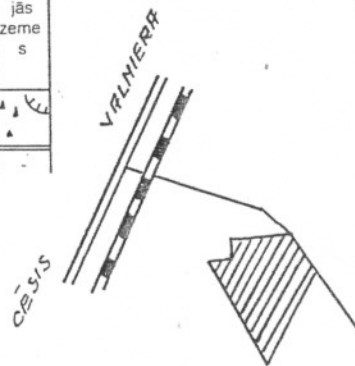
V.Važa

11.10.2001.

EKSPLIKĀCIJA

Zemes noga- balu Nr.	Kop- platība (ha)	Lauk- saimn. izman- tojamā zeme	TĀI SKAITĀ													
			no tās					Meži	Krū- māji	Purvi	Ceļi	Zem- ekām un pagal- miem	Zem ūde- ņiem	no tās		
			Ara- m- zeme	Augļu dārzi	Pļavas	Ganī- bas	Nosu- sināti							Zem- zivju dīkiem	Pārē- jās zemes	
	14.4	14.4	14.4	-	-	-	-	-	-	-	-	-	-	-	-	-

ZEMES
IZVIETOJUMA SHĒMA:



uz ceļu Cēsis - Smiltene

Robežu apraksts:

- A - B Liepas PP zeme - ceļš
- B - C Saimniecības "Jaunauduļi" zeme
- C - D Saimniecības "Jaunroči" zeme
- D - E Saimniecības "Auduļi" zeme
- E - A Saimniecības "Kalna Kainaiži zeme



Kontūru fotokartes Nr.825,826

VZD VIDZEMES REĢIONĀLĀS NODAĻAS PASŪTĪJUMU IZPILDES PĀRVALDES MĒRNICĪBAS UN TOPOGRĀFIJAS DAĻA			
Biroja vadītāja:	<i>[Signature]</i>	S.MELEJA	14.09.2001.
Robežas ierādīja	<i>[Signature]</i>	R.KONDRĀTS	16.04.94.
Plānu zīmēja:	<i>[Signature]</i>	I.ADAMOVIČA	12.09.2001.

6. VIDES PĀRRAUDZĪBAS VALSTS BIROJA LĒMUMS

- 6.1. 12.08.2010. Nr.3-3/2101 „Par stratēģiskā ietekmes uz vidi novērtējuma procedūru” (Vides pārraudzības valsts birojam).
- 6.2. Vides pārraudzības valsts biroja 18.08.2010. lēmums Nr.28 „Par stratēģiskā ietekmes uz vidi novērtējuma procedūras piemērošanu”.



LATVIJAS REPUBLIKA
PRIEKUĻU NOVADA PAŠVALDĪBA

Cēsu prospektā 5, Priekuļi, Priekuļu pag., Priekuļu nov., telefons/fax 64107871, e-pasts - priekuli.pag@apollo.lv

Priekuļu nov. Priekuļu pag.
2010.gada 12.augustā
Nr. 3-3/2101

Vides pārraudzības valsts birojam
Rūpniecības iela 23, Rīga, LV – 1045

Par stratēģiskā ietekmes uz vidi
novērtējuma procedūru

Priekuļu novada pašvaldība 11.03.2010. sēdē pieņēma lēmumu (prot.Nr.5; p.2.) „Par grozījumu izstrādes uzsākšanu Priekuļu novada Liepas pagasta teritorijas plānojumā” un apstiprināja darba uzdevumu (pielikums Priekuļu novada domes lēmumam, prot.Nr.5; p.2). Izstrādes vadītājs - Priekuļu novada teritorijas plānotājs Juris Pētersons.

Pievienojam iesniegumu par Priekuļu novada Liepas pagasta teritorijas plānojuma 2005.-2017.gadam grozījumu izstrādes uzsākšanu.

Lūdzam pieņemt lēmumu par stratēģiskā ietekmes uz vidi novērtējuma procedūras nepiemērošanu.

Pielikumā: iesniegums par Priekuļu novada Liepas pagasta teritorijas plānojuma 2005.-2017.gadam grozījumu izstrādes uzsākšanu, 3 lapas.

Priekšsēdētāja

M. Juzupa

J. Pētersons
t.64130395

IESNIEGUMS par plānošanas dokumenta
Priekuļu novada Liepas pagasta teritorijas plānojuma
2005.-2017.gadam grozījumu izstrādes uzsākšanu

Datums: 12.08.2010.

Vieta: Priekuļu novads, Liepas pagasts


Plānošanas dokumenta izstrādātājs	Priekuļu novada dome sadarbībā ar SIA „Reģionālie projekti”.
Plānošanas dokumenta veids un tā īstenošanas ilgums	Priekuļu novada Liepas pagasta teritorijas plānojuma grozījumi ar ilgtermiņa perspektīvu uz 12 gadiem no 2005. – 2017.gadam.
Saistība ar citiem plānošanas dokumentiem	<ul style="list-style-type: none"> ✓ Vidzemes plānošanas reģiona teritorijas plānojums; ✓ Vidzemes plānošanas reģiona attīstības programma; ✓ Spēkā esošais Priekuļu novada Liepas pagasta teritorijas plānojums (2005.-2017.g.).
Teritorijas, kuras saistītas ar plānošanas dokumenta realizāciju	Priekuļu novada teritoriālās vienības Liepas pagasta teritorija.
Plānošanas dokumentā paredzētās darbības, t.sk. likuma „Par ietekmes uz vidi novērtējumu” 1.un 2. pielikumā paredzētās darbības, to veids, apjoms un resursu izmantošana	<p>Teritorijas plānojuma grozījumu galvenie darba uzdevumi ir:</p> <ul style="list-style-type: none"> ✓ paredzēt iespēju apgūt derīgo izrakteņu (kvarca smiltis, māls, kūdra) krājumus Liepas pagasta ziemeļaustrumu daļā; ✓ dzēst pagasta teritorijas plānojumā sadaļu par nacionālas nozīmes lauksaimniecības teritorijām, atbilstoši grozījumiem MK noteikumos; ✓ noteikt kārtību, kādā pieļaujama lauksaimniecības un apbūves zemju transformācija par mežsaimniecības zemēm; ✓ diferencēt lauksaimniecības zemes, nosakot gadījumus, kad to transformāciju par mežsaimniecības zemēm nepieciešams pamatot ar detālplānojumu (meliorācijas sistēma, lieli lauksaimniecības zemju nogabali, utt.); ✓ respektēt normatīvo aktu grozījumus, gala redakcijā samazinot atsauces uz konkrētiem normatīvajiem aktiem; ✓ teritorijas izmantošanas un apbūves noteikumos paredzēt sadaļu par elektronisko sakaru infrastruktūras (t.sk. torņiem) objektiem; ✓ diferencēt zemes gabalu minimālās platības veidojot jaunus zemes gabalus ārpus apdzīvotām vietām. <p>Pamatojoties uz juridiskās personas iesniegumu un Priekuļu novada domes Tautsaimniecības komitejas atzinumu, Priekuļu novada dome 2010.gada 11.martā pieņēma lēmumu uzsākt Priekuļu novada Liepas pagasta teritorijas plānojuma 2005.-2017.g. grozījumu izstrādi.</p> <p>Iesniegtie iesniegumi domē saistīti ar šādiem grozījumiem spēkā esošā teritorijā plānojumā:</p> <ul style="list-style-type: none"> - derīgo izrakteņu (kvarca smilts) ieguves teritorijas (Rk) izveidošana Liepas pagasta ziemeļaustrumu daļā - teritorijā starp Pilpju un Uztupu mājām (neatrodas Gaujas Nacionālā parka teritorijā) Plānotā saimnieciskā darbība – derīgo izrakteņu ieguve. Plānotā (atļautā) teritorijas izmantošana spēkā esošā plānojumā noteikta – lauksaimniecības teritorijas (L) un mežu

	<p>teritorijas (ZM).</p> <p>Plānotās derīgo izrakteņu ieguves teritorijas platība un ieguves apjomi uz teritorijas plānojuma grozījumu izstrādes brīdi pašvaldībai nav zināmi, tādēļ grūti novērtēt vai plānotā darbība atbilst likuma „Par ietekmes uz vidi novērtējuma” 1. vai 2.pielikuma darbībām, kas saistītas ar derīgo izrakteņu ieguvi.</p>
Vides problēmas, kas saistītas ar izstrādājamo plānošanas dokumentu	<p>Būtiskas vides problēmas vai vides kvalitātes pasliktināšanās saistībā ar teritorijas plānojuma grozījumu izstrādi nav sagaidāmas.</p> <p>Plānojot jaunu derīgo izrakteņu ieguves teritoriju, vides problēmas, kas varētu traucēt apkārtējos iedzīvotājus varētu būt saistīts ar autotransporta radīto troksni un izplūdes gāzēm.</p>
Natura 2000 teritorijas plānošanas teritorijā, plānošanas dokumentā paredzētās darbības Natura 2000 un tām pieguļošajās teritorijās	<p>Teritorijā ietilpst Gaujas Nacionālā parka (Natura 2000 teritorija) dabas lieguma zona (Gaujas upes senleja), neitrālā zona un ainavu aizsardzības zona (novada ZR un DRdaļā).</p> <p>Teritorijas plānojuma grozījumos nav paredzēts mainīt plānotās un atļautās darbības Gaujas Nacionālā parka dabas lieguma un ainavu aizsardzības zonā, savukārt neitrālā zonā vai nacionālā parka pieguļošajās teritorijās var paredzēt teritorijas plānotās (atļautās) izmantošanas maiņu, pamatojoties uz fizisko un juridisko personu priekšlikumiem un Priekuļu novada domes lēmumiem. Teritorijas plānojuma grozījumi saistās ar vietējās pašvaldības administratīvās teritorijas daļas plānotās (atļautās) izmantošanas un izmantošanas aprobežojumu izmaiņas.</p>
Citas īpaši aizsargājamās dabas teritorijas, kā arī dabas resursu aizsargjoslas, t.sk. Baltijas jūras un Rīgas jūras līča piekrastes aizsargjosla, plānošanas teritorijā un iespējamā ietekme uz tām.	<p>✓ Pieci dabas pieminekļi - Baltā klints (Liepas iezis), Grīviņu iezis, Lielā Ellīte, Līču - Lauņu klints, Lodes bruņuzivju iegula;</p> <p>✓ Dižkoki - Parastais osis (<i>Fraxinus excelsior L.</i>) - 1 gab., parastā priede (<i>Pinus sylvestris L.</i>) - 2 gab.</p> <p>Spēkā esošā teritorijas plānojumā ir noteiktas un attēlotas šādas vides un dabas resursu aizsargjoslas:</p> <ul style="list-style-type: none"> - ap ūdenstecēm (Gaujai - 500 m, Raunai - 100 m, visām pārējām ūdenstecēm un ūdenstilpēm - 10 m); - ap kultūras pieminekļiem; - ap centralizētām ūdens ņemšanas vietām (stingrā režīma un ķīmiskā aizsargjosla; bakterioloģisko aizsargjoslu nav nepieciešams noteikt). <p>Viens no teritorijas plānojuma grozījumu darba uzdevumiem ir arī precizēt visa veida aizsargjoslas atbilstoši pēc pēdējiem grozījumiem Aizsargjoslu likumā.</p>
Institūcijas, ar kurām, atbilstoši MK noteikumu Nr.157 (23.03.2004.) „Kārtība, kādā veicams ietekmes uz vidi stratēģiskais novērtējums” III daļā noteiktajam, notikušas konsultācijas par stratēģiskā novērtējuma nepieciešamību un informācija par konsultāciju rezultātiem	<p>Konsultācijas ar institūcijām par stratēģiskā novērtējuma nepieciešamību teritorijas plānojuma grozījumiem, nav notikušas.</p> <p>Saskaņā ar LR MK 06.10.2009. noteikumiem Nr.1148 „Vietējās pašvaldības teritorijas plānošanas noteikumi” 13.punktu pašvaldība ir pieprasījusi informāciju un nosacījumus teritorijas plānojuma grozījumu izstrādei no dažādām institūcijām, kas ietvertas Darba uzdevumā Priekuļu novada Liepas pagasta teritorijas plānojuma 2005.-2017.gadam grozījumu izstrādei.</p>

<p>Plānošanas dokumenta izstrādātāja viedoklis par stratēģiskā novērtējuma nepieciešamību</p>	<p>Pašvaldība uzskata, ka teritorijas plānojuma grozījumu izstrādei nav nepieciešams izstrādāt stratēģiskā ietekmes uz vidi novērtējumu, jo plānotie grozījumi neskars īpaši aizsargājamās dabas teritorijas, šajās teritorijās jebkurai darbībai jāņem vērā individuālie aizsardzības un apsaimniekošanas noteikumi, kā arī vispārējie īpaši aizsargājamo teritoriju aizsardzības un apsaimniekošanas noteikumi. Kā arī citās teritorijās plānotās (atļautās) teritorijas izmaiņas neradīs būtiskas vides problēmas.</p>
<p>Cita informācija (piemēram, būtiskākie esošie vidi ietekmējošie faktori)</p>	<p>Spēkā esošā Priekuļu novada Liepas pagasta teritorijas plānojumā zonējums ir izstrādāts tā, lai pēc iespējas samazinātu ietekmes uz vidi un saglabātu esošo vides stāvokli, tāds pats plānošanas princips tiks ņemts vērā izstrādājot teritorijas plānojuma grozījumus, kā arī teritorijas turpmākā attīstība un vides sakārtošana tiek balstīta uz normatīvo aktu prasībām.</p>
<p>Kad iesniegts vai plānots iesniegt spēkā esoša plānošanas dokumenta monitoringa ziņojumu (MK noteikumi Nr.157 „Kārtība, kādā veicams ietekmes uz vidi stratēģiskais novērtējums” VIII nodaļa)*</p>	<p>Liepas pagasta teritorijas plānojumam 2007.-2015.g. stratēģiskais ietekmes uz vidi novērtējums nav veikts.</p>

* - Aizpilda, ja iepriekš veikts stratēģiskais ietekmes uz vidi novērtējums

Atbildīgā amatpersona



Juris Pētersons



Latvijas Republikas Vides ministrija

VIDES PĀRRAUDZĪBAS VALSTS BIROJS

Reģ.Nr. 90000628077, Rūpniecības iela 23, Rīga, LV - 1045 (tālrunis: 67321173; fakss: 67321049)

Rīgā, 18. AUG. 2010 Nr. 7-02/ 963

uz 12.08.2010. Nr.3-3/2101

Priekuļu novada pašvaldība
Cēsu prospekts 5, Priekuļi, Priekuļu pag., Priekuļu nov., LV-4126

Par stratēģisko ietekmes uz vidi novērtējumu

Vides pārraudzības valsts birojs (turpmāk tekstā – Birojs) izskatīja Priekuļu novada pašvaldības 2010.gada 12.augusta vēstuli Nr.3-3/2101 un tai pievienoto iesniegumu par Priekuļu novada Liepas pagasta teritorijas plānojuma 2005.-2017.gadam grozījumu izstrādi. Izvērtējot Biroja rīcībā esošo informāciju saskaņā ar normatīvajos aktos noteiktajiem kritērijiem, Birojs ir pieņēmis lēmumu piemērot stratēģisko ietekmes uz vidi novērtējumu Priekuļu novada Liepas pagasta teritorijas plānojuma 2005.–2017.gadam grozījumiem.

Birojs saskaņā ar Ministru kabineta 2004.gada 23.marta noteikumu Nr.157 „Kārtība, kādā veicams ietekmes uz vidi stratēģiskais novērtējums” (turpmāk tekstā – MK noteikumi) 9.1. un 14.punktā noteikto nosaka, ka plānošanas dokumenta un Vides pārskata projekts nosūtāms šādām institūcijām:

- Valsts vides dienesta Valmieras reģionālajai vides pārvaldei;
- Veselības inspekcijas atbilstošai struktūrvienībai;
- Vidzemes plānošanas reģiona administrācijai;
- Valsts meža dienesta reģionālajai struktūrvienībai;
- Dabas aizsardzības pārvaldes Gaujas nacionālā parka administrācijai.

Plānošanas dokumenta izstrādātājam jānodrošina plānošanas dokumenta un Vides pārskata projektu sabiedriskā apspriešana un sabiedriskās apspriešanas sanāksmes organizācija atbilstoši MK noteikumu V nodaļā noteiktajam.

Pielikumā:

2010.gada 18.augusta lēmums Nr.28 par stratēģiskā ietekmes uz vidi novērtējuma piemērošanu – 2 lpp.

Direktora p.i.

I.Kramzaka

Zilbere 67770808

SANEMTS
Priekuļu novada pašvaldībā
2010. g. 23. augusts
Reģ. Nr. 1040 90



Latvijas Republikas Vides ministrija

VIDES PĀRRAUDZĪBAS VALSTS BIROJS

Reģ.Nr. 90000628077, Rūpniecības iela 23, Rīga, LV - 1045 (tālrunis: 67321173; fakss: 67321049)

Rīgā,
2010.gada 18.augustā

Lēmums Nr. 28

Par stratēģiskā ietekmes uz vidi novērtējuma procedūras piemērošanu

Adresāts:

Priekuļu novada pašvaldība, adrese: Cēsu prospekts 5, Priekuļi, Priekuļu pag.,
Priekuļu nov., LV-4126.

Plānošanas dokumenta nosaukums:

Priekuļu novada Liepas pagasta teritorijas plānojuma 2005.-2017.gadam
grozījumi.

Plānošanas teritorija:

Priekuļu novada Liepas pagasta administratīvā teritorija.

Izvērtētā dokumentācija:

Priekuļu novada pašvaldības 2010.gada 12.augusta vēstule Nr.3-3/2101 un tai
pievienotais iesniegums par Priekuļu novada Liepas pagasta teritorijas plānojuma
2005.-2017.gadam grozījumu izstrādi.

Faktu konstatācija:

- Priekuļu novada pašvaldība 2010.gada 11.marta sēdē (prot.Nr.5;p.2) pieņēma lēmumu par Priekuļu novada Liepas pagasta teritorijas plānojuma, kas kā pašvaldības saistošie noteikumi pieņemti 2005.gada 26.oktobrī, grozījumu izstrādes uzsākšanu.
- Iesniegumā norādīts, ka Priekuļu novada Liepas pagasta teritorijas plānojuma 2005.-2017.gadam grozījumi tiks izstrādāti saskaņā ar Vidzemes plānošanas reģiona teritorijas plānojumu un attīstības programmu.
- Saskaņā ar pašvaldības iesniegtajiem materiāliem plānošanas dokumentā paredzēts veikt izmaiņas, precizējot teritorijas plānoto (atļauto) izmantošanu atbilstoši spēkā esošajiem normatīvajiem aktiem, t.sk. tiks precizētas pagasta teritorijā esošās aizsargjoslas, kā arī noteiktas infrastruktūras objektu teritorijas. Plānošanas dokumentā paredzēts noteikt kārtību, kādā pieļaujama lauksaimniecības un apbūves zemju transformācija par mežsaimniecības zemēm, kā arī noteikt zemes gabalu minimālās platības veidojot apbūvi ārpus apdzīvotām vietām. Teritorijas plānojuma grozījumos paredzēta iespēja apgūt derīgo izrakteņu (kvarca smilts, māls, kūdra) krājumus Liepas pagasta ziemeļaustrumu daļā. Pašlaik saņemts iesniegums par derīgo izrakteņu (kvarca smilts) ieguves teritorijas izveidošanu teritorijā starp Pilpju un Uztupu mājām.

- Liepas pagasta teritorijā ietilpst Eiropas nozīmes aizsargājamās dabas (Natura 2000) teritorijas Gaujas nacionālā parka dabas lieguma zona, ainavu aizsardzības zona un neitrālā zona. Saskaņā ar pašvaldības iesniegto informāciju teritorijas plānojuma grozījumos, pamatojoties uz fizisko un juridisko personu priekšlikumiem, neitrālajā zonā un Gaujas nacionālajam parkam pieguļošajās teritorijās paredzēta teritorijas plānotās (atļautās) izmantošanas maiņa.
- Ņemot vērā augstāk minēto un to, ka Priekuļu novada Liepas pagasta teritorijas plānojuma 2005.-2017.gadam grozījumos paredzētas likuma „Par ietekmes uz vidi novērtējumu” 2.pielikuma darbības, kā arī plānotas izmaiņas Eiropas nozīmes aizsargājamā dabas (Natura 2000) teritorijā, Liepas pagasta teritorijas plānojuma 2005.-2017.gadam grozījumi attiecas uz likuma „Par ietekmes uz vidi novērtējumu” 4.panta trešajā daļā minētajiem plānošanas dokumentiem, kuriem jāveic stratēģiskais ietekmes uz vidi novērtējums. Plānošanas dokumentā paredzētās darbības jāizvērtē atbilstoši likuma „Par ietekmes uz vidi novērtējumu” 23.⁵ pantā noteiktajam.

Piemērotās tiesību normas:

- Likuma „Par ietekmes uz vidi novērtējumu” 4.panta trešā daļa, 23.²pants, 23.³pants;
- Ministru kabineta 2004.gada 23.marta noteikumu Nr.157 „Kārtība, kādā veicams ietekmes uz vidi stratēģiskais novērtējums” III nodaļa;
- Gaujas nacionālā parka likums;
- Ministru kabineta 2001.gada 8.jūlija noteikumi Nr.352 „Gaujas nacionālā parka aizsardzības un izmantošanas noteikumi”;
- Aizsargjoslu likums;
- Teritorijas plānošanas likuma 6.panta 4.daļa;
- Ministru kabineta 2009.gada 6.oktobra noteikumu Nr.1148 „Vietējās pašvaldības teritorijas plānošanas noteikumi”.


Lēmuma pieņemšanas pamatojums:

Vides pārraudzības valsts birojs, saskaņā ar likuma „Par ietekmes uz vidi novērtējumu” 23.³pantā noteikto, izvērtēja Priekuļu novada pašvaldības 2010.gada 12.augusta vēstuli Nr.3-3/2101 un tai pievienoto iesniegumu par Priekuļu novada Liepas pagasta teritorijas plānojuma 2005.-2017.gadam grozījumu izstrādi. Ņemot vērā likuma „Par ietekmes uz vidi novērtējumu” 23.² pantā noteiktos stratēģiskā novērtējuma nepieciešamības kritērijus un piemērojot citas iepriekš minētās tiesību normas, Vides pārraudzības valsts birojs secināja, ka Liepas pagasta teritorijas plānojuma grozījumi attiecas uz likuma „Par ietekmes uz vidi novērtējumu” 4.panta trešajā daļā minētajiem plānošanas dokumentiem, kuriem jāveic stratēģiskais ietekmes uz vidi novērtējums.

Lēmums:

- Piemērot stratēģiskā ietekmes uz vidi novērtējuma procedūru Priekuļu novada Liepas pagasta teritorijas plānojuma 2005.-2017.gadam grozījumiem.

Direktora p.i.



I.Kramzaka

7. CITI IZSTRĀDES MATERIĀLI

7.1. Izsūtītās vēstules

- 7.1.1. 12.08.2010., Nr.3-3/2110 „Par nosacījumu sniegšanu” (Valmieras novada pašvaldībai, Beverīnas novada pašvaldībai, Smiltenes novada pašvaldībai, Raunas novada pašvaldībai, Vecpiebalgas novada pašvaldībai, Cēsu novada pašvaldībai, Pārgaujas novada pašvaldībai)
- 7.1.2. 12.08.2010., Nr.3-3/2126 „Par nosacījumu sniegšanu” (Valsts Vides dienesta Valmieras reģionālajai vides pārvaldei, Valsts kultūras pieminekļu aizsardzības inspekcijai, VAS „Latvijas valsts ceļi” Centra reģiona Vidzemes reģiona Cēsu nodaļai, Veselības inspekcijas Vidzemes kontroles nodaļai, Valsts zemes dienesta Vidzemes reģionālajai nodaļai, VAS „Latvenergo”, AS „Latvijas gāze” Gāzes apgādes attīstības departamentam, Valsts ugunsdzēsības un glābšanas dienesta Vidzemes reģiona brigādei, Vidzemes plānošanas reģiona administrācijai, Lauku atbalsta dienesta Ziemeļvidzemes reģionālajai lauksaimniecības pārvaldei, Valsts meža dienesta Ziemeļvidzemes virsmežniecībai, AS „Latvijas dzelzceļš” Infrastruktūras pārvaldei, Dabas aizsardzības pārvaldei, VAS „Latvijas valsts meži” Rietumvidzemes mežsaimniecībai, Latvijas Vides, ģeoloģijas un meteoroloģijas centram)
- 7.1.3. 13.08.2010. Nr.3-3/2137-2151 „Par Liepas pagasta teritorijas plānojuma grozījumu izstrādi” (Dzintrai Amoliņai, Jānim Cielēnam, Mārim Stukmanim, Dainim Matusanam, Jānim Krūmiņam, Gunai Uldriķei, Jānim Cielēnam, VAS „Latvijas valsts meži”, Arnim Auniņam, Daigai Siliņai, Dacei Vackarei, Rinaldam Rozenbergam, Laimonim Stafeckim, Andrejam Kuzņecovam, Ivetai Teterei)
- 7.1.4. 04.02.2011. Nr.3-4/231 „Par darba grupas sēdi” (Dabas aizsardzības pārvaldes Gaujas nacionālā parka administrācijai)



LATVIJAS REPUBLIKA
PRIEKUĻU NOVADA PAŠVALDĪBA

Cēsu prospektā 5, Priekuļi, Priekuļu pag., Priekuļu nov., telefons/fax 64107871, e-pasts - priekuli.pag@apollo.lv

Priekuļu nov. Priekuļu pag.
2010.gada 12.augustā
Nr. 3-3/2010

Valmieras novada pašvaldībai

Alejas ielā 8, Kocēnos,
Kocēnu pagastā., Kocēnu novadā, LV-4220

Beverīnas novada pašvaldībai

"Pagastmājā", Mūrmuižā,
Kauguru pagastā, Beverīnas novadā LV-4224

Smiltenes novada pašvaldībai

Dārza ielā 3, Smiltē, Smiltenes novadā, LV-4729

Raunas novada pašvaldībai

Vidzemes ielā 2, Raunā, Raunas novadā, LV-4131

Vecpiebalgas novada pašvaldībai

Alauksta ielā 4, Vecpiebalgā
Vecpiebalgas pagastā, Vecpiebalgas novadā, LV-4122

Cēsu novada pašvaldībai

Bērzaines ielā 5, Cēsīs, LV-4101

Pārgaujas novada pašvaldībai

„Iktēs” Stalbē, Stalbes pagastā,
Pārgaujas novadā, LV4151

Par nosacījumu sniegšanu

Priekuļu novada pašvaldība 11.03.2010. sēdē pieņēma lēmumu (prot.Nr.5; p.2.) „Par grozījumu izstrādes uzsākšanu Priekuļu novada Liepas pagasta teritorijas plānojumā” un apstiprināja darba uzdevumu (pielikums Priekuļu novada domes lēmumam, prot.Nr.5; p.2). Izstrādes vadītājs - Priekuļu novada teritorijas plānotājs Juris Pētersons.

Atbilstoši 06.10.2009. MK noteikumu Nr.1148 „Vietējās pašvaldības teritorijas plānošanas noteikumi” 18.punktam, lūdzam sniegt nosacījumus Priekuļu novada Liepas pagasta teritorijas plānojuma 2005.-2017.gadam grozījumu izstrādei.

Pielikumā: Priekuļu novada domes 11.03.2010. lēmums „Par grozījumu izstrādes uzsākšanu Priekuļu novada Liepas pagasta teritorijas plānojumā” prot.Nr.5; p.2., ar darba uzdevumu pielikumā;

Priekšsēdētāja
J. Pētersons
t.64130395

M. Juzupa



LATVIJAS REPUBLIKA
PRIEKUĻU NOVADA PAŠVALDĪBA

Cēsu prospektā 5, Priekuļi, Priekuļu pag., Priekuļu nov., telefons/fax 64107871, e-pasts - priekuli.pag@apollo.lv

Priekuļu nov. Priekuļu pag.

2010.gada 12.augustā

Nr. 3-3/2126

Valsts Vides dienesta
Valmieras reģionālajai vides pārvaldei,
L. Paegles ielā 13, Valmierā, LV-4201
Valsts kultūras pieminekļu aizsardzības inspekcijai,
Mazā Pils ielā 19, Rīgā, LV-1050
VAS "Latvijas valsts ceļi"
Centra reģiona Vidzemes reģiona Cēsu nodaļai,
Valmieras ielā 17, Cēsis, V-4101
Veselības inspekcijas Vidzemes kontroles nodaļai,
L.Paegles ielā 9, Valmierā, LV-4201
Valsts zemes dienesta Vidzemes reģionālajai nodaļai,
Rīgas ielā 47, Valmierā, LV-4201
VAS „Latvenergo”,
Pulkveža Brieža ielā 12, Rīgā, LV-1230
AS „Latvijas gāze”
Gāzes apgādes attīstības departamentam,
Vagonu ielā 20, Rīgā, LV-1009
Valsts ugunsdzēsības un glābšanas
dienesta Vidzemes reģiona brigādei,
Tērbatas ielā 9, Valmierā, LV 4201
Vidzemes plānošanas reģiona administrācijai,
Jāņa Poruka ielā 8, Cēsīs, LV-4101
Lauku atbalsta dienesta
Ziemeļvidzemes reģionālajai lauksaimniecības pārvaldei
Mūrmuižas ielā 18, Valmierā, LV-4201
Valsts meža dienesta Ziemeļvidzemes virsmežniecībai
Rīgas ielā 40, Valmierā, LV-4201
AS „Latvijas dzelzceļš” Infrastruktūras pārvaldei
Gogoļa ielā 3, Rīgā, LV-1547
Dabas aizsardzības pārvaldei
„Kārļukalns”, Drabešu pagastā, Amatas novadā, LV-4101
VAS „Latvijas valsts meži”
Rietumvidzemes mežsaimniecībai
Rīgas ielā 103, Valmierā, LV-4201
Latvijas vides, ģeoloģijas un meteoroloģijas centram,
Maskavas ielā 165, Rīgā, LV-1019

Par nosacījumu sniegšanu

Priekuļu novada pašvaldība 11.03.2010. sēdē pieņēma lēmumu (prot.Nr.5; p.2.) „Par grozījumu izstrādes uzsākšanu Priekuļu novada Liepas pagasta teritorijas plānojumā” un apstiprināja darba uzdevumu (pielikums Priekuļu novada domes lēmumam, prot.Nr.5; p.2). Izstrādes vadītājs - Priekuļu novada teritorijas plānotājs Juris Pētersons.

Atbilstoši 06.10.2009. MK noteikumu Nr.1148 „Vietējās pašvaldības teritorijas plānošanas noteikumi” 12.2. un 13.punktam, lūdzam četrus nedēļus laikā, bez maksas atbilstoši kompetencei sniegt informāciju par Jūsu īpašumā vai pārraudzībā esošiem objektiem Priekuļu novada Liepas pagasta teritorijā, nosacījumus to pastāvēšanai un attīstībai, kā arī jaunu objektu izveidošanai vai būvniecībai Liepas pagasta teritorijā.

Pielikumā: Priekuļu novada domes 11.03.2010. lēmums „Par grozījumu izstrādes uzsākšanu Priekuļu novada Liepas pagasta teritorijas plānojumā” prot.Nr.5; p.2., ar darba uzdevumu pielikumā;

Priekšsēdētāja



M. Juzupa

J. Pētersons
t.64130395



LATVIJAS REPUBLIKA
PRIEKUĻU NOVADA PAŠVALDĪBA

Cēsu prospektā 5, Priekuļi, Priekuļu pag., Priekuļu nov., telefons/fāks 64107871, e-pasts - priekuli.pag@apollo.lv
Priekuļu nov. Priekuļu pag.
2010.gada 13.augustā
Nr. 3-3/2137-2151

- Dzintrai Amoliņai**
„Ustupi”, Liepas pag., Priekuļu nov., LV-4128
- Jānim Cielēnam**
„Pura Pilpi”, Liepas pag., Priekuļu nov., LV-4128
- Mārim Stukmanim**
„Lejas Ustupi”, Liepas pag., Priekuļu nov. LV-4128
- Dainim Matusanam**
Dzirciema ielā 99-8, Rīga, LV-1055
- Jānim Krūmiņam**
„Kārļukalns”, Drabešu pag., Amatas nov., LV-4101
- Gunai Uldriķei**
Zirņu ielā 22-12A, Cēsis, Cēsu nov., LV-4101
- Jānim Cielēnam**
„Vaivari 1”, Mūrmuiža,
Kauguru pag., Beverīnas nov., LV-4224
- VAS „Latvijas valsts meži”**
Kristapa ielā 30, Rīga, LV-1046
- Arnim Auniņam**
Rubenes ielā 15, Valmiera, LV-4201
- Daigai Siliņai**
„Lazdas”, Valmieras pag., Burtnieku nov., LV-4200
- Dacei Vackarei**
Miera ielā 54-25, Rīga, LV-1013
- Rinaldam Rozenbergam**
„Čiekuri”, Mārsnēnu pag., Priekuļu nov., LV-4129
- Laimonim Stafeckim**
Zvārtas ielā 5-15, Līvi,
Drabešu pag., Amatas nov., LV-4101
- Andrejam Kuzņecovam**
„Kūdras”, Mārsnēnu pag., Priekuļu nov., LV-4129
- Ivetai Teterei**
„Zvirgzdiņi”, Mārsnēnu pag., Priekuļu nov., LV-4129

Par Liepas pagasta teritorijas plānojuma
grozījumu izstrādi

Priekuļu novada pašvaldība 2010.gada 11.marta sēdē pieņēma lēmumu (prot.Nr.5; p.2.) „Par grozījumu izstrādes uzsākšanu Priekuļu novada Liepas pagasta teritorijas plānojumā” un apstiprināto darba uzdevumu (pielikums domes lēmumam Nr.5; p.2) ir uzsākta Priekuļu novada Liepas pagasta teritorijas plānojuma 2005.-2017.gadam grozījumu

izstrāde. Par plānojuma grozījumu izstrādes vadītāju ir apstiprināts Priekuļu novada teritorijas plānotājs Juris Pētersons. Priekuļu novada Liepas pagasta teritorijas plānojuma 2005.-2017.gadam grozījumu pirmo redakciju sabiedriskajai apspriešanai ir plānots nodot 2010.gada oktobrī.

Vienlaicīgi Jūs informējam, ka nekustamā īpašuma „Jaunustupi”, Liepas pagastā, īpašnieks ir ierosinājis grozīt esošo zemes lietošanas mērķi savam īpašumam. Ierosinājums paredz papildus esošajam zemes lietošanas mērķim (lauksaimniecības zeme), noteikt otru līdzvērtīgu zemes lietošanas mērķi – derīgo izrakteņu ieguves teritorija (0401).

Jūsu ierosinājumus un priekšlikumus lūdzam iesniegt darba laikā Priekuļu novada pašvaldībā Cēsu prospektā 5, Priekuļos, vai nosūtīt pa pastu Priekuļu novada pašvaldībai Cēsu prospektā 5, Priekuļi, Priekuļu pagasts, Priekuļu novads, LV-4126.

Par Priekuļu novada Liepas pagasta teritorijas plānojuma 2005.-2017.gadam grozījumu izstrādes sabiedrisko pasākumu – pirmās redakcijas sabiedriskās apspriešanas sapulci būs atsevišķs sludinājums laikrakstā „Druva” un novada avīzē.

Priekšsēdētāja

M. Juzupa

J. Pētersons
t. 64130395





LATVIJAS REPUBLIKA
PRIEKUĻU NOVADA PAŠVALDĪBA

Cēsu prospektā 5, Priekuļi, Priekuļu pag., Priekuļu nov., telefons/fax 64107871, e-pasts - priekuli.pag@apollo.lv

Priekuļi, Priekuļu pagasts

2011.gada 4.februārī

Nr. 3-4/231

Dabas aizsardzības pārvaldes
Gaujas nacionālā parka administrācijai,
„Kārļukalnā”, Drabešu pagasta, Amatas novadā

Par darba grupas sēdi

Ar šo informējam, ka 2011.gada 10.februārī plkst.11.00, Priekuļu novada pašvaldības telpās Cēsu prospektā 5, Priekuļos notiks Priekuļu novada Liepas pagasta teritorijas plānojuma grozījumu izstrādes darba grupas sēde. Lūdzam nodrošināt Jūsu pārstāvja klātbūtni un līdzdalību tajā.

Pielikumā: Priekuļu novada pašvaldības 2010.gada 11.marta lēmuma (prot.Nr.5, p.2.) un grozījumu tajā, kopijas.


Darba grupas vadītājs

J. Pētersons

J. Pētersons
t.64130395

7.2. Saņemtās vēstules

7.2.1. Latvijas Vides, ģeoloģijas un meteoroloģijas centrs 29.09.2010. Nr.1202.



LATVIJAS
VIDES, ĢEOLOĢIJAS UN
METEOROLOĢIJAS CENTRS

Rīga

2010. gada 29. septembrī
Nr. 1202
Saskaņā ar līgumu Nr. 4-1/476-10

Priekuļu novada pašvaldība
priekšsēdētājam
M. Juzupai

Cēsu prospekts 5,
Priekuļi, LV-4126

Latvijas Vides, ģeoloģijas un meteoroloģijas centrs (turpmāk – LVGMC) informē, ka Gaujas upē Priekuļu novada Liepas pagasta teritorijā ūdens līmeņa novērojumi netiek veikti. Tuvākās LVGMC novērojumu stacijas ir Valmiera, kurā ūdens līmeņa novērojumi tiek veikti no 1965. gada, kā arī Cēsis, kurā hidroloģiskie novērojumi tika veikti laika periodā no 1920. līdz 1953. gadam.

Gaujas upes maksimālā ūdens līmeņa ar 10% pārsniegšanas varbūtību atzīmes Liepas pagasta robežās tika iegūtas, veicot *teorētiskos aprēķinus*, kas balstīti uz iepriekš minēto novērojumu staciju datiem.

Liepas pagasta teritorijā Gaujas upes maksimālais ūdens līmenis ar 10% pārsniegšanas varbūtību mainās no 30,13 m Baltijas jūras sistēmā (m BS) dienvidrietumu robežā (1. punkts kartē) līdz 30,47 m BS pie ziemeļu robežas (2. punkts kartē).

Pielikumā:

1. novērojumu stacijas izvietojuma karte uz 1 lapas;
2. CD ar Liepas pagasta teritorijas applūšanas riska topogrāfiskiem materiāliem.

Valdes priekšsēdētājs

A. Leitass




T. Koļcova,
67032617

SANEMTS
Priekuļu novada pašvaldībā
2010. g. 9. decembrī
Reg. Nr. 1646

LATVIJAS
VIDES, ĢEOLOĢIJAS UN
METEOROLOĢIJAS CENTRS
Maskavas iela 165, Rīga, LV 1019

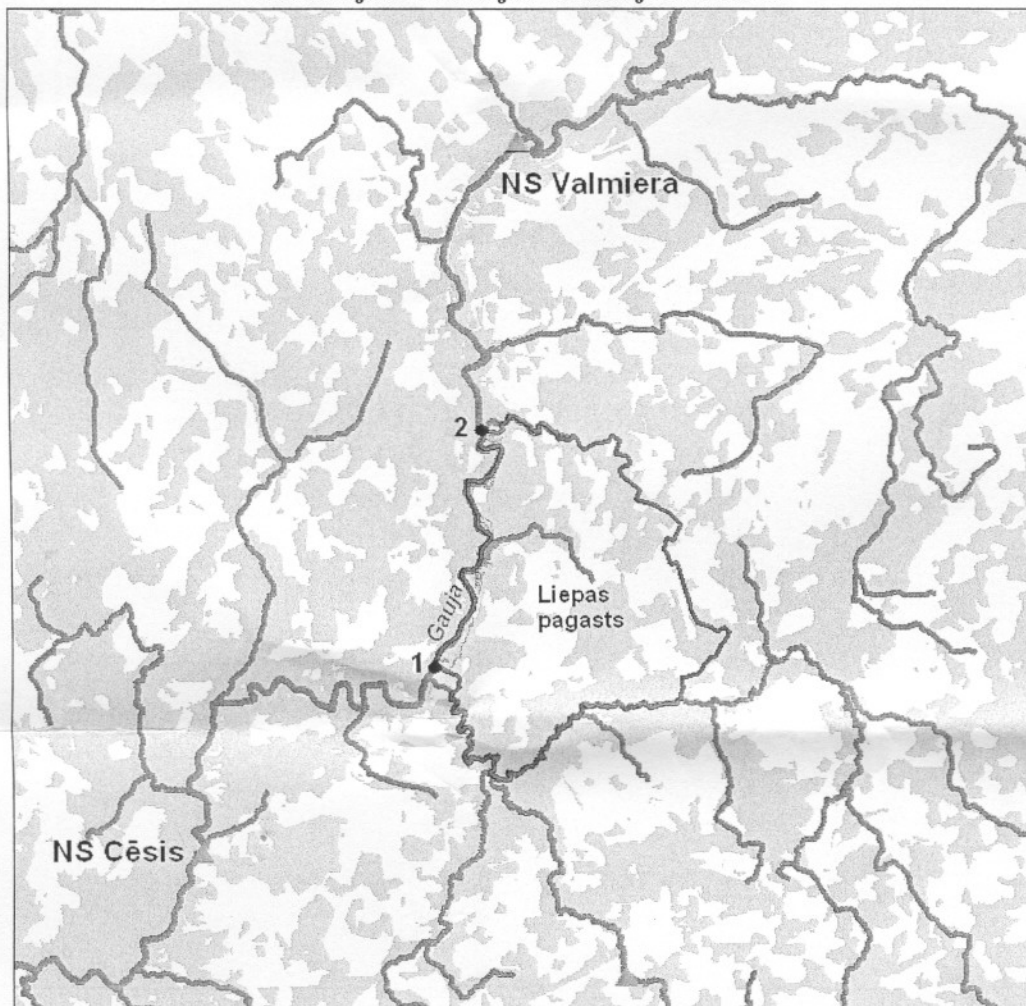
Tālr.: +371 67032600
Fakss: +371 67145154
E-pasts: lvgmc@lvgmc.lv
lvgmc@meteo.lv

Reģ.Nº 50103237791
Banka: Nordea Bank Finland Plc, Latvijas filiāle
Kods: NDEALV2X
Konts: LV48NDEA0000082360836 (LVL)
LV85NDEA0000082360849 (EUR)



101

Novērojumu stacijas izvietojuma karte



Apzīmējumi

- upes
- ezeri
- ▲ hidroloģisko novērojumu stacija

Ivapvid

- Blīva apbūve
- Mežs
- Pagasta robežas



7.3. Darba grupas sanāksmes protokols

- 7.3.1. Priekuļu novada Liepas pagasta teritorijas plānojuma 2005.-2017.g. grozījumu izstrādes darba grupas sanāksmes protokols (10.02.2011. plkst.11.00, Priekuļu novada domes telpās).



SABIEDRĪBA AR IEROBEŽOTU ATBILDĪBU
Birojs: Rūpniecības iela 32b-502, Rīga, LV-1045
Tel. 67320809, mob.tel. 26522307, fakss 67320807
e-pasts: birojs@rp.lv
www.rp.lv.

**PRIEKUĻU NOVADA LIEPAS PAGASTA
TERITORIJAS PLĀNOJUMA 2005.-2017.G.
GROZĪJUMU IZSTRĀDES**

DARBA GRUPAS SANĀKSME

2011.gada 10.februārī, plkst. 11.00
Priekuļu novada domes telpās, Priekuļos

Sanāksmes vadītājs:

Priekuļu novada pašvaldības arhitekts, Liepas pagasta teritorijas plānojuma grozījumu izstrādes vadītājs Juris Pētersons

Protokoliste:

SIA „Reģionālie projekti” projektu vadītāja Santa Pētersone

Sanāksmes dalībnieki:

- 1) Juris Pētersons, Priekuļu novada pašvaldības arhitekts, Liepas pagasta teritorijas plānojuma grozījumu izstrādes vadītājs;
- 2) Andris Rancāns, Priekuļu novada Liepas pagasta pārvaldes vadītājs;
- 3) Aigars Labrencis, Priekuļu novada pašvaldības deputāts;
- 4) Aivars Tīdemanis, Priekuļu novada pašvaldības deputāts;
- 5) Santa Pētersone, SIA „Reģionālie projekti” projektu vadītāja.

Sanāksmē nepiedalās:

- 1) Ralfs Saļmo;
- 2) Dabas aizsardzības pārvaldes Gaujas Nacionālā parka pārstāvis.

Darba kārtība:

- 1) Grozījumi Liepas pagasta teritorijas plānojuma 2005.-2017.g. plānotās (atļautās) izmantošanas kartē un teritorijas izmantošanas un apbūves noteikumos (saskaņā ar darba uzdevumu, institūciju nosacījumiem u.c.);
- 2) Citi grozījumi Liepas pagasta teritorijas plānojuma 2005.-2017.g. plānotās (atļautās) izmantošanas kartē un teritorijas izmantošanas un apbūves noteikumos, tajā skaitā tehniskas dabas;
- 3) Teritorijas plānojuma grozījumu un Vides pārskata izstrādes organizatoriskie jautājumi;
- 4) Diskusijas.



SABIEDRĪBA AR IEROBEŽOTU ATBILDĪBU
Birojs: Rūpniecības iela 32b-502, Rīga, LV-1045
 Tel. 67320809, mob.tel. 26522307, fakss 67320807
 e-pasts: birojs@rp.lv
 www.rp.lv.

Sanāksmes gaitā dalībnieki vienojās:

1. Atbilstoši Darba uzdevumam:

<i>Darba uzdevuma punkts</i>	<i>Teritorijas plānojuma grozījumos paredzētais</i>
<p>✓ paredzēt iespēju apgūt derīgo izrakteņu (kvarca smiltis, māls, kūdra) krājumus Liepas pagasta ziemeļaustrumu daļā;</p>	<p>Netiek noteiktas jaunas „<u>derīgo izrakteņu ieguves karjeru teritorijas</u>” (Rk). Kā Rk teritorijas tiek saglabāts AS „Lode” mālu karjers un Rekšņu kūdras atradne.</p> <p><u>Grozījumi atļauj derīgos izrakteņus iegūt lauksaimniecības (L) un mežsaimniecības (M) teritorijās</u>, ar nosacījumu, ja tas nav pretrunā ar <u>dabas aizsardzības un citu normatīvo aktu prasībām</u>, pirms tam veicot zemes lietošanas kategorijas maiņu vai transformāciju. Lai uzsāktu derīgo izrakteņu ieguvi, nepieciešams veikt detaļu to ģeoloģisko izpēti. Derīgo izrakteņu ieguvi drīkst veikt atbilstoši normatīvo aktu prasībām un saskaņojot darbību ar valsts uzraudzības iestādēm un saņemot Priekuļu novada pašvaldības atļauju.</p>
<p>✓ izņemt no teritorijas plānojuma sadaļu par nacionālas nozīmes lauksaimniecības teritorijām, atbilstoši grozījumiem MK noteikumos</p>	<p>Tiek <u>izslēgtas spēkā esošajā teritorija plānojumā noteiktās „nacionālās nozīmes lauksaimniecības teritorijas (L1)”</u>, jo tās neatbilst šobrīd spēkā esošajos 12.10.2010. MK noteikumos Nr.977 „Noteikumi par nacionālas nozīmes lauksaimniecības teritorijām” noteiktajiem nosacījumiem nacionālas nozīmes lauksaimniecības nogabaliem, kā arī <u>tiek izslēgtas „rajona nozīmes lauksaimniecības teritorijas (L2)”</u>.</p>
<p>✓ noteikt kārtību kādā pieļaujama lauksaimniecības un apbūves zemju transformācija par mežsaimniecības zemēm</p>	<p><u>Lauksaimniecības teritorijās atļauta arī „mežsaimnieciska izmantošana”</u>, pirms tam veicot zemes lietošanas kategorijas maiņu atbilstoši normatīvo aktu prasībām, saskaņojot ar VSIA „Zemkopības ministrijas nekustamie īpašumi” Vidzemes reģiona meliorācijas nodaļu. Netiek atsevišķi noteiktas „apmežojamās teritorijas”. <u>Mežsaimniecības teritorijās atļauta arī „lauksaimnieciska izmantošana”</u> (izņemot meža platībās ar dabas aizsardzības atzīmēm), pirms tam veicot zemes transformāciju atbilstoši normatīvo aktu prasībām, saskaņojot ar Valsts Meža dienesta Ziemeļvidzemes virsmežniecību. Gaujas Nacionālā parka teritorijā papildus ir nepieciešams saskaņojums ar Dabas aizsardzības pārvaldes Gaujas Nacionālā parka administrāciju.</p>
<p>✓ diferencēt lauksaimniecības zemes, nosakot gadījumus, kad to transformāciju par mežsaimniecības zemēm nepieciešams pamatot ar detalplānojumu (meliorācijas sistēma, lieli lauksaimniecības zemju nogabali, utt.)</p>	<p>Lai saglabātu teritorijas vērtīgos vienlaidus lauksaimniecības zemju un meža zemju nogabalus, teritorijas izmantošanas un apbūves noteikumos noteikts, ka <u>lauksaimniecības izmantojamo zemju (LIZ) lietošanas kategoriju maiņai un meža zemju transformācija, zemesgabalā, kas ir lielāks par 50 ha, ir nepieciešams veikt ietekmes uz vidi sākotnējo izvērtējumu.</u></p>



SABIEDRĪBA AR IEROBEŽOTU ATBILDĪBU
Birojs: Rūpniecības iela 32b-502, Rīga, LV-1045
 Tel. 67320809, mob.tel. 26522307, fakss 67320807
 e-pasts: birojs@rp.lv
 www.rp.lv.

<i>Darba uzdevuma punkts</i>	<i>Teritorijas plānojuma grozījumos paredzētais</i>
✓ respektēt aktu grozījumus, gala redakcijā samazinot atsauces uz konkrētiem normatīviem aktiem	Teritorijas izmantošanas un apbūves noteikumos izslēgti normatīvo aktu dublējumi. Ņemot vērā, ka vietējās pašvaldības teritorijas plānojums ir ilgtermiņa plānošanas dokuments, teritorijas izmantošanas un apbūves noteikumos dzēst atsauces uz konkrētiem normatīvajiem aktiem, norādot, ka attiecīgo jautājumu jārisina normatīvajos aktos noteiktajā kārtībā.
✓ teritorijas izmantošanas un apbūves noteikumos paredzēt sadaļu par elektronisko sakaru infrastruktūras (t.sk. torņiem) objektiem;	Visos zonējuma veidos atļauti „inženiertehniskās apgādes tīkli un to objekti”.
✓ diferencēt zemes gabalu minimālās platības veidojot jaunus apbūves gabalus ārpus apdzīvotām vietām.	<ul style="list-style-type: none"> ✓ Mežsaimniecības teritorijās (M) - 5 ha (saglabāts spēkā esošajā tpl noteiktais). ✓ Lauksaimniecības teritorijās (L) - 2 ha (saglabāts spēkā esošajā tpl noteiktais). Uz zemesgabala atļauta vienas dzīvojamās mājas būvniecība. ✓ Lauku apbūves teritorijas (LA) - 05 ha (spēkā esošajā tpl - 0,5 - 2 ha) ✓ Derīgo izrakteņu ieguves karjeru teritorijās (Rk) - pēc funkcionālās nepieciešamības.

2. Citi nozīmīgākie grozījumi plānotās (atļautās) izmantošanas kartē:

- ✓ Dabas pamatnes teritorijas - Meži (ZM) un Purvi (ZP) noteiktas kā Mežsaimniecības teritorijas (M) un Purvi (Mp):
- ✓ grozīta Gaujas upes aizsargjosla, nosakot Gaujas upes applūstošās teritorijas ar 10% varbūtību, saskaņā ar Latvijas Vides, ģeoloģijas un meteoroloģijas centra speciālistu veiktajiem aprēķiniem atbilstoši 03.06.2008. MK noteikumiem Nr.406 „Virszemes ūdensobjektu aizsargjoslu noteikšanas metodika;
- ✓ ņemot vērā vietējās pašvaldības teritorijas plānojuma izstrādes detalizāciju un mēroga precizitāti attēlot tikai tās aizsargjoslas, kas ir lielākas par 10 m.

3. Citi nozīmīgākie grozījumi teritorijas izmantošanas un apbūves noteikumos:

- ✓ netiek noteikta „minimālā brīvā teritorija”, ņemot vērā, ka Priekuļu novads ir lauku pašvaldība un nav nepieciešamības pēc šāda apbūves rādītāja;
- ✓ ņemot vērā, ka būvju projektēšanas sagatavošanas, būvprojekta izstrādāšanas, būvatļaujas saņemšanas, būvniecību un būvju nodošanu ekspluatācijā, kā arī būvju nojaukšanas procesa kārtību nosaka citi normatīvie akti būvniecībā, dzēstas X nodaļas normas, kas nosaka būvtiesību īstenošanas kārtību;



SABIEDRĪBA AR IEROBEŽOTU ATBILDĪBU
Birojs: Rūpniecības iela 32b-502, Rīga, LV-1045
Tel. 67320809, mob.tel. 26522307, fakss 67320807
e-pasts: birojs@rp.lv
www.rp.lv.

- ✓ dzēstas daļa no VI nodaļas „Aizsargjoslas” normām, nedublējot spēkā esošajā Aizsargjoslu likumā noteikto;
- ✓ citas nenozīmīgākas izmaiņas, atbilstoši darba grupā nolemtajam.

4. Tehniskas dabas grozījumi:

- ✓ precizēta plānotās (atļautās) izmantošanas karte atbilstoši aktualizētajai kadastra informācijai, izslēgti dubultie zonējumi;
- ✓ veiktas tehniskas korekcijas atbilstoši izmaiņām LR normatīvajos aktos;
- ✓ veiktas tehniskas korekcijas kartes vizuālās uztveramības paaugstināšanai.

5. Turpmākā projekta virzība:

- ✓ Ņemot vērā, ka Dabas aizsardzības pārvaldes Gaujas Nacionālā parka administrācijas pārstāvis nav ieradies uz darba grupu, teritorijas plānojuma grozījumu izstrādes vadītājs - J.Pētersons sazināsies ar GNP administrācijas pārstāvi un nosūtīs elektroniski teritorijas izmantošanas un apbūves noteikumu 1.redakcijas projektu, pašvaldības attīstības un īpaši aizsargājamās dabas teritorijas aizsardzības interešu saskaņošanai;
- ✓ SIA “Reģionālie projekti” nosūtīs teritorijas plānojuma grozījumu un vides pārskata projekta materiālus visiem darba grupas dalībniekiem;
- ✓ SIA “Reģionālie projekti” sagatavos teritorijas plānojuma grozījumu 1.redakcijas projektu izskatīšanai Priekuļu novada domes sēdē (24.02.2011.) lēmuma pieņemšanai.

Sapulce tiek slēgta plkst. 13:00

Sapulces vadītājs

J. Pētersons

Sapulces protokoliste

S. Pētersone



SABIEDRĪBA AR IEROBEŽOTU ATBILDĪBU
Birojs: Rūpniecības iela 32b-502, Rīga, LV-1045
Tel. 67320809, mob.tel. 26522307, fakss 67320807
e-pasts: birojs@rp.lv
www.rp.lv.

**PRIEKUŅU NOVADA LIEPAS PAGASTA
TERITORIJAS PLĀNOJUMA 2005.-2017.G.
GROZĪJUMU IZSTRĀDES**

DARBA GRUPAS SANĀKSME

**2011. gada 10.februārī, plkst. 11.00
Priekuļu novada domes telpās, Priekuļos**

Nr. p.k.	Vārds, uzvārds	Amats	Kontakti (telefons, e-pasts)
1.	SANTA PĒTERSONE	PROJEKŅU VADĪTĀJA	29419002 santa@rp.lv.
2.	ANDRIS RANČANS	LIEPAS PAG. PĀRVAIDES VAD.	29215726 liepa.pagasts@apallo.lv
3.	AIGARS LABRENCIS	NOVADA PĀRVAUD. DEPUTĀTS	29298852 aigarslg@inbox.lv
4.	AIVARS CĪDRMANS	NOVADA PĀRVAUD. DEPUTĀTS	29440874 aicus51@inbox.lv
5.	JURIS PĒTERSONS	NOVADA BŪVVAIDES VADĪTĀJS	29244052 entasis@apallo.lv
6.			
7.			
8.			
9.			
10.			
11.			
12.			
13.			
14.			
15.			

8. ZIŅOJUMS PAR PRIEKUĻU NOVADA LIEPAS PAGASTA TERITORIJAS PLĀNOJUMA GROZĪJUMU ATBILSTĪBU AUGSTĀKA PLĀNOŠANAS LĪMEŅA TERITORIJAS PLĀNOJUMU PRASĪBĀM

Teritorijas plānojuma grozījumu atbilstība Nacionālajam plānojumam

Nacionālais plānojums, kas joprojām atrodas izstrādes stadijā, noteiks valsts intereses un prasības valsts teritorijas izmantošanā un attīstībā un tā saistošās daļas tiek izdotas kā Ministru kabineta noteikumi. Līdz šim stājušies spēkā 12.10.2010. MK noteikumi Nr.977 „Noteikumi par nacionālas nozīmes lauksaimniecības teritorijām”. Liepas pagasta teritorijas plānojuma grozījumos netiek noteiktas nacionālās nozīmes lauksaimniecības teritorijas, jo pagasta teritorijā esošās lauksaimniecības zemes neatbilst MK noteikumos Nr.977 „Noteikumi par nacionālas nozīmes lauksaimniecības teritorijām” noteiktajiem nosacījumiem nacionālas nozīmes lauksaimniecības nogabaliem.

Teritorijas plānojuma grozījumu atbilstība Vidzemes reģiona attīstības plānošanas dokumentiem

Plānojuma grozījumu izstrādes gaitā ievēroti visi līdz šim brīdim apstiprinātie augstāku līmeņu teritorijas plānošanas dokumenti, t.i. Vidzemes plānošanas reģiona teritorijas plānojums 2007.-2027.g.

Atbilstoši Vidzemes plānošanas reģiona teritorijas plānojumam, Liepas pagasts ietilpst Vidzemes reģiona Ziemeļu funkcionālajā tīklā. Liepas ciems ir noteikts kā novada nozīmes centrs, Sarkanu ciems - vietējas nozīmes centrs, AS „Lode” derīgo izrakteņu ieguves un ražotnes teritorija - reģionālas nozīmes ražošanas un tirdzniecības teritorija.

Liepas pagasta teritorija iekļaujas ainavu teritorijā ar augstu kultūrvēsturisko un estētisko vērtību un dabas aizsardzības teritorijā (Gaujas Nacionālā parka dabas lieguma un ainavu aizsardzības zonu teritorijas), daudzveidīga aktīvā tūrisma teritorijā un ne intensīvās lauksaimniecības attīstība teritorijā.

Teritoriju šķērso nacionālas nozīmes autoceļš *P20 Valmiera – Cēsis – Drabeši* un stratēģiskas nozīmes dzelzceļa līnija *Rīga – Valmiera – Valka - Valga*, kas virzienā uz Pleskavu un Tallinu ieņem galveno lomu preču tranzītā un pasažieru pārvadājumos reģionā. Reģiona teritorijas plānojums paredz novada nozīmes centra Liepas kā policentriskās apdzīvojuma sistēmas balsta attīstību, nodrošinot lauku apdzīvojuma rakstura un identitātes saglabāšanu, kā arī vides sakoptību.

Liepas pagasta teritorijas plānojuma 2005.-2017.g. grozījumus ievērtēta Vidzemes plānošanas reģiona teritorijas plānojums 2007.-2027.g telpiskās attīstības perspektīva, vēlamās telpiskās struktūras komponenti un vadlīnijās vietējas pašvaldības apdzīvojuma struktūras, atvērtās telpas un infrastruktūras plānošanai, ciktāl tie atbilda Liepas pagasta teritorijas plānojumu grozījumu izstrādes mērķiem, uzdevumiem un kompetencei.

Priekuļu novada Liepas pagasta teritorijas plānojuma 2005.-2017.gadam grozījumi nav pretrunā ar Vidzemes plānošanas reģiona teritorijas plānojumā 2007.-2027.gadam noteikto.