Projektētās teritorijas shēma pirms zemes ierīcības projekta izstrādes



Projektētās teritorijas shēma pēc zemes ierīcības projekta izstrādes



Esošās zemes vienības	
Kadastra apzīmējums	Platība
42720070593	1.34 ha
kopā	1.34 ha

Projektētās zemes vienības				Apgrūtinājumi	
Nr.	Kadastra apzīmējums	Platības no esošajām zemes vienībām	Platība*	Kārtas Nr.	Klasifikācijas kods
1.	42720070878	0.81 ha no 42720070593	0.81 ha	1.	7313020600 - nacionālā parka neitrālās zonas teritorija
				2.	7312010300 - ekspluatācijas aizsargjoslas teritorija gar pašteces kanalizācijas vadu
				3.	7312010101 - ekspluatācijas aizsargjoslas teritorija ap ūdensvadu, kas atrodas līdz 2 metru dziļumam
				4.	7312040100 - ekspluatācijas aizsargjoslas teritorija gar pazemes elektronisko sakaru tīklu līniju un kabeļu kanalizāciju
				5.	7312050201 - ekspluatācijas aizsargjoslas teritorija gar elektrisko tīklu kabeļu līniju
				6.	7312050300 - ekspluatācijas aizsargjoslas teritorija ap elektrisko tīklu sadales iekārtu
				7.	7313090100 - būvniecības ierobežojumu teritorija, kas noteikta teritorijas attīstības plānošanas dokumentā
				8.	7312010300 - ekspluatācijas aizsargjoslas teritorija gar pašteces kanalizācijas vadu
				9.	7312050201 - ekspluatācijas aizsargjoslas teritorija gar elektrisko tīklu kabeļu līniju
				10.	7312010201 - ekspluatācijas aizsargjoslas teritorija gar kanalizācijas spiedvadu, kas atrodas līdz 2 metru dziļumam
2.	42720070879	0.53 ha no 42720070593	0.53 ha	1.	7313020600 - nacionālā parka neitrālās zonas teritorija
				2.	7312010300 - ekspluatācijas aizsargjoslas teritorija gar pašteces kanalizācijas vadu
				3.	7312010101 - ekspluatācijas aizsargjoslas teritorija ap ūdensvadu, kas atrodas līdz 2 metru dziļumam
				4.	7312040100 - ekspluatācijas aizsargjoslas teritorija gar pazemes elektronisko sakaru tīklu līniju un kabeļu kanalizāciju
				6.	7312050300 - ekspluatācijas aizsargjoslas teritorija ap elektrisko tīklu sadales iekārtu
				7.	7313090100 - būvniecības ierobežojumu teritorija, kas noteikta teritorijas attīstības plānošanas dokumentā
				8.	7312010300 - ekspluatācijas aizsargjoslas teritorija gar pašteces kanalizācijas vadu
				9.	7312050201 - ekspluatācijas aizsargjoslas teritorija gar elektrisko tīklu kabeļu līniju
				10.	7312010201 - ekspluatācijas aizsargjoslas teritorija gar kanalizācijas spiedvadu, kas atrodas līdz 2 metru dziļumam
		kopā	1.34 ha		

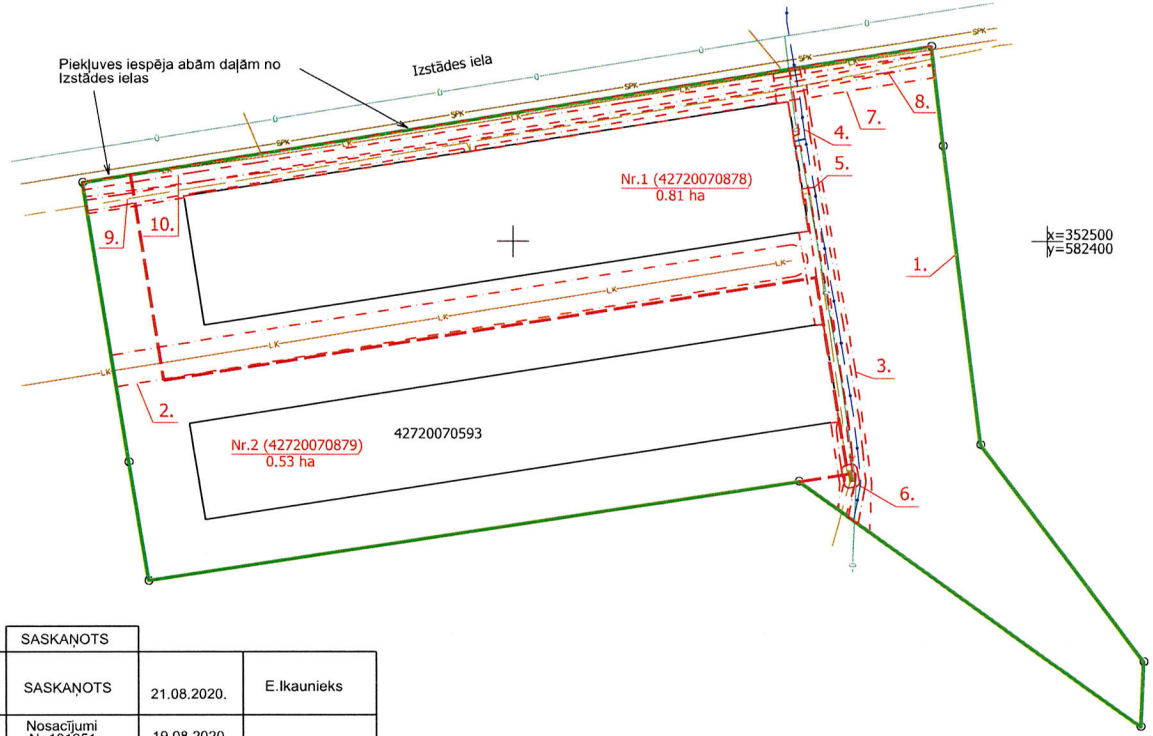

Apzīmējumi:

- zemes ierīcības projekta robeža
- esošās zemes vienības robeža ar robežpunktu
- projektēto zemes vienību robežas
- 1. nekustamā īpašuma objekta apgrūtinājuma robeža
- 42720070593 esošās zemes vienības kadastra apzīmējums
- Nr.1 (42720070878) 0.81 ha projektētās zemes vienības kadastra apzīmējums un platība
- būve

	SASKAŅOTS		
Priekuļu nov. pašv. Komunālās saimn. vadītājs	SASKAŅOTS	21.08.2020.	E.Ikaunieks
SIA TET	Nosacījumi Nr.101251	19.08.2020.	Ivars Nette
	Skaņojums Nr.101253	20.08.2020.	
A/S Sadales tīkls	Skaņojums Nr. P-30048	05.08.2020.	Vaira Šļaukstiņa
Valsts SIA ZMNĪ Cēsu sektors	Skaņojums Nr. 279	05.08.2020.	Sanita Malnača

Zemes ierīcības projekts
Izstādes iela 4, Priekuļi, Priekuļu pagasts, Priekuļu novads

Zemes ierīcības projekta grafiskās daļas mērogs 1:1000 Koordinātu sistēma LKS-92 Mēroga koeficients 0.99968	Kartogrāfiskā materiāla pamatne - zemes robežu plāns: Izstādes iela 4 - "LATīpašums" MĒRNIECĪBAS BIROJS 10.08.2001., M 1:2000

Projektam piekrītam, iebildumu nav, SASKAŅOTS, īpašuma "Izstādes iela 4" īpašnieks	paraksts	SIA "PRIEKUĻU MAŠĪNU STACIJA" valdes priekšsēdētājs Andris Melbārdis

Zemes ierīkotāja sertifikāta Nr. AA0003, izdots 22.08.2013., derīgs līdz 21.08.2023.

Apliecinu, ka zemes ierīcības projekts izstrādāts atbilstoši normatīvo aktu prasībām, kas regulē zemes ierīcības projekta izstrādi.	Zemes ierīkotāja Māra Kājiņa