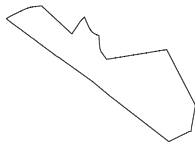
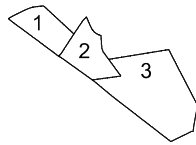


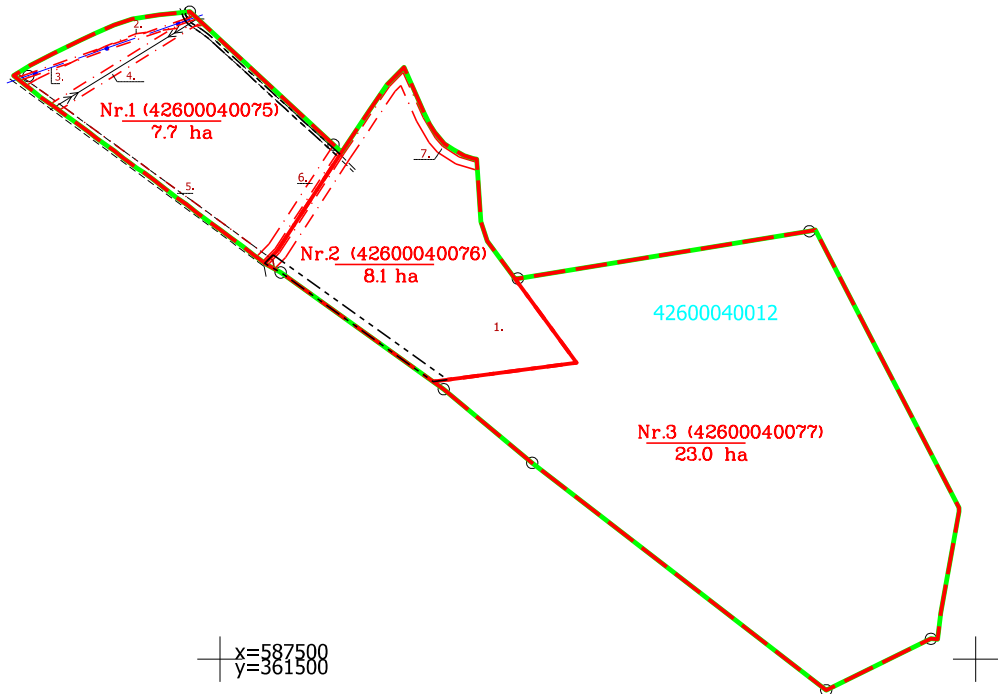
Projektētās teritorijas shēma
pirms
zemes ierīcības projekta izstrādes



Projektētās teritorijas shēma
pēc
zemes ierīcības projekta izstrādes



Pielikums
Priekuļu novada domes
lēmumam Nr.297 (protokols Nr.8, 25.p.)



Esošā zemes vienība
kad.apz. un platība

42600040012 - 38.8 ha

Projektētās zemes vienības

Nr.	platība projektētais kadastra apzīmējums	Apgrūtinājumi (kārtas Nr., klasifik. kods)
1.	7.7 ha 42600040075	1 - 7313020500 2 - 7312030303 3 - 7312040100 4 - 7312050101 5 - 7315030100 6 - 7311041000
2.	8.1 ha 42600040076	1 - 7313020500 5 - 7315030100 7 - 7311041000
3.	8.1 ha 42600040076	1 - 7313020500
kopā 38.8 ha		

* Veicot zemes kadastrālo uzmērīšanu,
projektēto zemes vienību platības un
apgrūtinājumi tiek precizēti

Apzīmējumi

- Zemes ierīcības projekta robeža
- Esošās zemes vienības robeža ar robežpunktu
- - - Projektēto zemes vienību robežas
- Nr.1 (42600040075)
6.0 ha Projektētās zemes vienības kadastra apzīmējums un platība
- 42600040012 Esošās zemes vienības kadastra apzīmējums
- - - - - nekustamā īpašuma apgrūtinājuma robeža
- - - - - teritorijas robeža, kas var kalpot ceļa servīūta tiesības nodibināšanai

SASKAŅOTS:

Nekustamā īpašuma "Stuķi" īpašnieces pilnvarota persona Andis Kalniņš - 12.07.2019.

ZEMES IERĪCĪBAS PROJEKTS

Stuķi, Liepas pagasts, Priekuļu novads
z.v. 4260 004 0012

Zemes ierīcības projekta
grafiskās daļas mērogs: M 1:10000
Koordinātu sistēma: LKS-92
Mēroga koeficients: 0.999699

Kartogrāfiskā materiāla pamatne:
Zemes robežu plāns M 1:10000
(mēmiņš R. Kondrāts 16.05.1996.)

Nekustamā īpašuma "Mārkalni" īpašniece Baiba Kalniņa

Zemes ierīkotāja Vita Važa
sertif. sērija BA sert. Nr. 152 derīgs līdz 09.12.2020.