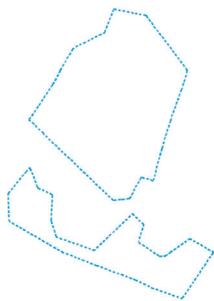
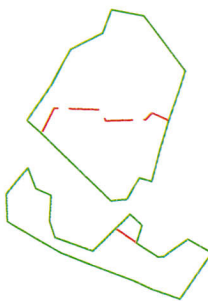


Projektētās teritorijas shēma  
pirms zemes ierīcības projekta  
izstrādes



Projektētās teritorijas shēma  
pēc zemes ierīcības projekta  
izstrādes

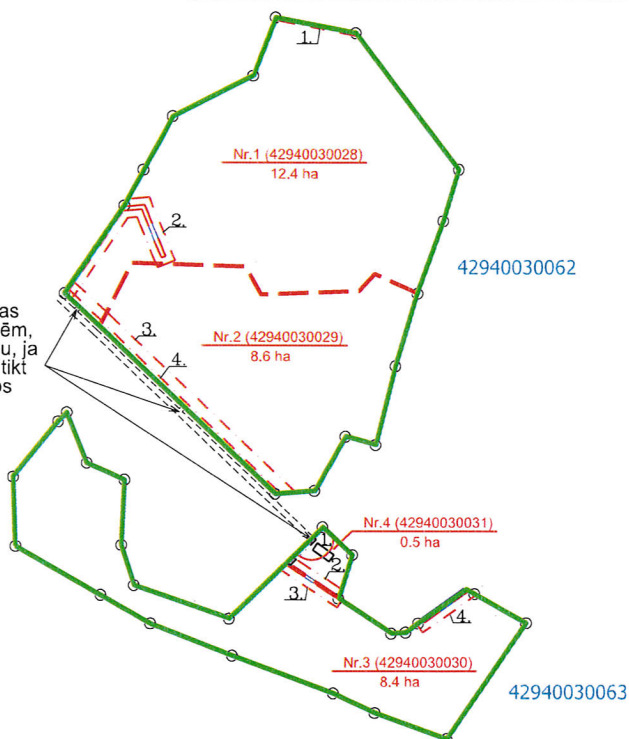


Pielikums  
Priekuļu novada domes  
lēmumam Nr.290(protokols Nr. 8 , 18.p.)

Esošās zemes vienības	
Kadastra apzīmējums	Platība
42940030062	21.0 ha
42940030063	8.9 ha
Kopā	29.9 ha

Nr. p.k.	Institūcija	Institūcijas pārstāvis Vārds Uzvārds	Saskaņots	Saskaņošanas datums
1.	AS Sadales tīkls			
2.	SIA Tet			
3.	VSIJA "ZM Nekustamie īpašumi"			

Piekļuves iespēja no esošām pašvaldības  
autoceļa Strazdi - Mindaugas nobrauktuvēm,  
tālāk pa ceļa servītūtam paredzētu teritoriju, ja  
nav citu piekļuves iespēju. Ceļa vieta var tikt  
mainīta vai precizēta normatīvajos aktos  
noteiktajā kārtībā.



Projektētās zemes vienības				Aprūtinājumi	
Nr.	Kadastra apzīmējums	Platības no esošajām zemes vienībām	Platība	Kārtas Nr.	Klasifikācijas kods
1.	42940030028	12.4 ha no 42940030062	12.4 ha	1.	7312050801
				2.	7311040900
				3.	7312030303
				4.	7312050101
2.	42940030029	8.6 ha no 42940030062	8.6 ha	2.	7311040900
				3.	7312030303
				4.	7312050101
3.	42940030030	8.4 ha no 42940030063	8.4 ha	3.	7311040900
				4.	7311040900
4.	42940030031	0.5 ha no 42940030063	0.5 ha	1.	7312030303
				2.	7311041000
Kopā			29.9 ha		

Apzīmējumi	
	projektētās teritorijas robežas
	uzmērīta zemes vienības robeža ar robežpunktu
	projektēto zemes vienību robežas
	Nr.1 (42940030028) projektētās zemes vienības kadastra apzīmējums un platība 12.4 ha
	nekustamā īpašuma apgrūtinājuma robeža
	teritorijas robeža, kas var kalpot ceļa servītūta tiesības nodibināšanai
	būve

\* Veicot zemes kadastrālo uzmērīšanu,  
projektēto zemes vienību platības var tikt precizētas.

## Zemes ierīcības projekts Priekuļu novads, Veselavas pagasts, "VECMINDAUGAS"

Zemes ierīcības projekta grafiskās daļas mērogs 1:10 000  
LKS - 92 koordinātu sistēmā  
Projekta izgatavošanas datums: 07.06.2019

Kartogrāfiskā pamatne: zemes robežu plāns M 1:10000  
- (Zvērināts mērnieks GINTS BAUERS, licence Nr.086,  
04.05.2004)

Nekustamā īpašuma "VECMINDAUGAS" īpašnieka  
SIA "IRI Forest Assets Latvia" pilnv.pers.

Saskaņots parakstot ar drošu elektronisko  
parakstu un satur laika zīmogu!

Zemes ierīkotājs Kristīne Gulbe, sertifikāts Nr.AA000000047 (derīgs no 01.12.2010 līdz 30.11.2020)



**LATVIJAS MERNIEKS.LV**  
VIDZEMES BIROJS

Reģ.Nr.40003783960, Eduarda Smiļģa iela 2A, Rīga, LV - 1048,  
Vidzemes birojs, J.Vītola iela 4, Valmiera, LV-4201,  
tālrunis 64207425