
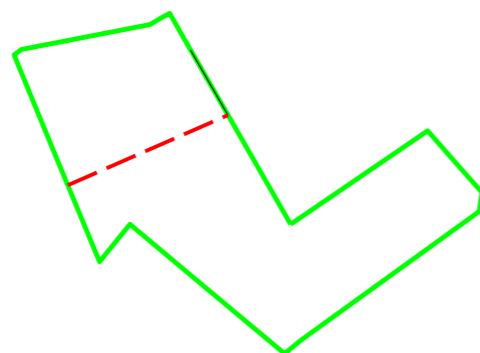


Projektētās teritorijas shēma
pirms zemes ierīcības projekta
izstrādes



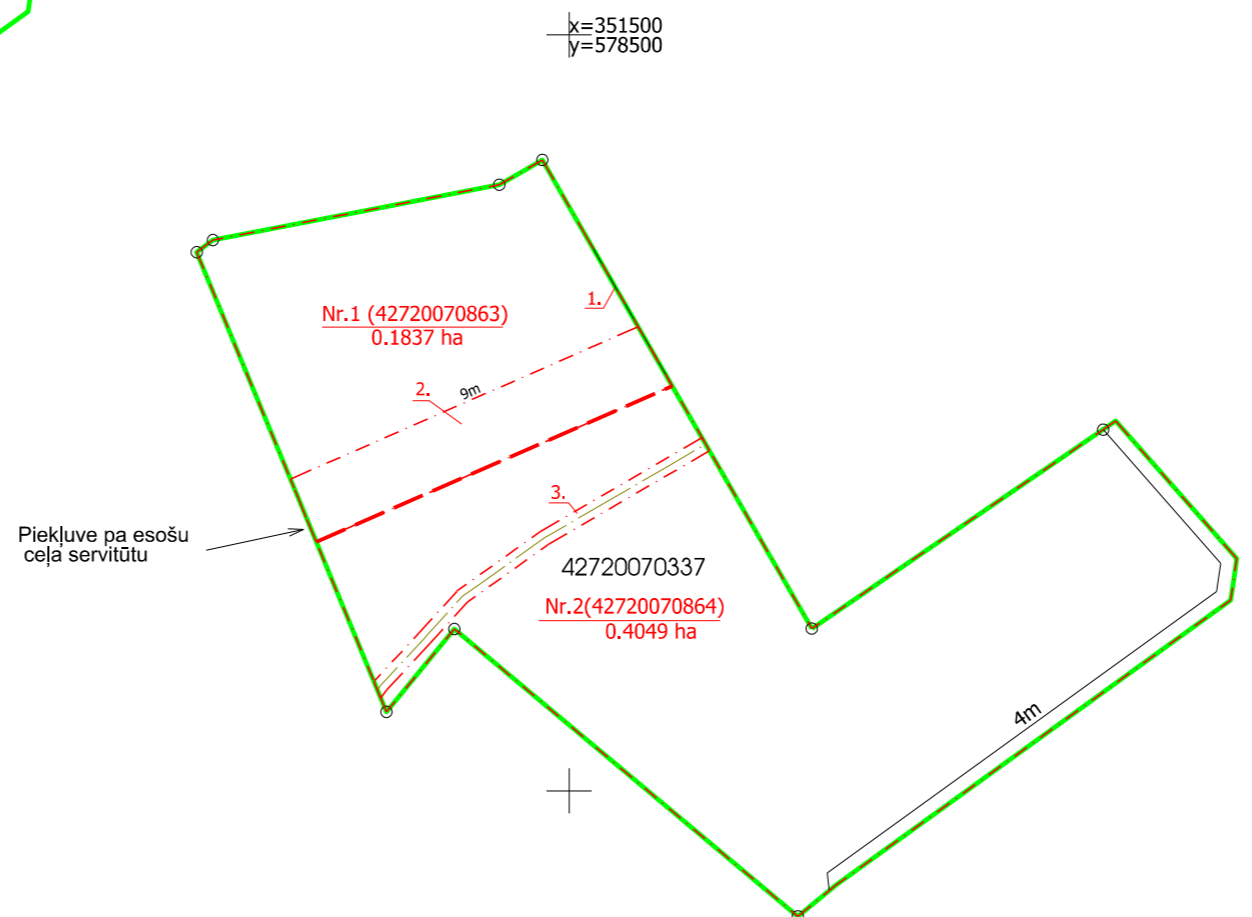
Projektētās teritorijas shēma
pēc zemes ierīcības projekta
izstrādes



Pielikums
Priekuļu novada domes
lēmumam Nr.289 (protokols Nr.8, 17.p.)

Esošās zemes vienības	
Kadastra apzīmējums	Platība
42720070337	0.5886ha
kopā 0.5886ha	

Projektētās zemes vienības				Apgrūtinājumi	
Nr.	Kadastra apzīmējums	Platības no esošajām zemes vienībām	Platība	Kārtas Nr.	Klasifikācijas kods
1.	42720070863	0.1837ha no 42720070337	0.1837ha	1	7313120100
				2	7315030100
2.	42720070864	0.4048ha no 42720070337	0.4049ha	1	7313120100
				3	7312050201
kopā			0.5886ha		



- Apzīmējumi:
- zemes ierīcības projekta robeža
 - esošās zemes vienības robeža ar robežpunktu
 - - - projektēto zemes vienību robežas
 - · - · - nekustamā īpašuma objekta apgrūtinājuma robeža
 - 42720070337 esošās zemes vienības kadastra apzīmējums
 - Nr.1 (42720070863) projektētās zemes vienības kadastra apzīmējums un platība
 - būve

SASKAŅOTS			
SIA TET	PN-42605	01.07.2019.	Ivars Nette
A/S Sadales tīkls	309020-22/722	27.06.2019.	Visvaldis Ozoliņš
Cēsu pilsētas SIA "VINDA"	paraksts	25.06.2019.	A.Bārdiņš
A/S "Gaso"	paraksts	25.06.2019.	Benita Aizupe

Zemes ierīcības projekts Saulrītu iela 25, Priekuļu pagasts, Priekuļu novads		
Zemes ierīcības projekta grafiskās daļas mērogs 1:1000 Koordinātu sistēma LKS-92 Mēroga koeficients 0.99967	Kartogrāfiskā materiāla pamatne - zemes robežu plāns: Saulrītu iela 25 - "LATīpašums" MĒRNICĪBAS BIROJS 29.04.2002., 1:1000	
Projektam piekrtam, iebildumu nav, SASKAŅOTS, īpašuma Saulrītu iela 25 īpašnieks	paraksts	SIA "MELIO C" pilnvarota persona Normunds Driļevskis
Zemes ierīkotāja sertifikāta Nr. AA000000003, izdots 22.08.2013., derīgs līdz 21.08.2023.		
Apliecinu, ka zemes ierīcības projekts izstrādāts atbilstoši normatīvo aktu prasībām, kas regulē zemes ierīcības projekta izstrādi.		Zemes ierīkotāja Māra Kājiņa