
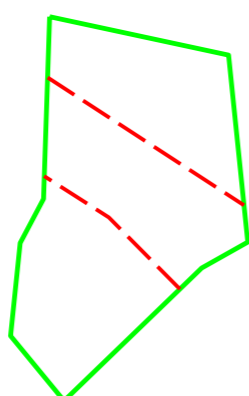


Projektētās teritorijas shēma pirms zemes ierīcības projekta izstrādes



Projektētās teritorijas shēma pēc zemes ierīcības projekta izstrādes



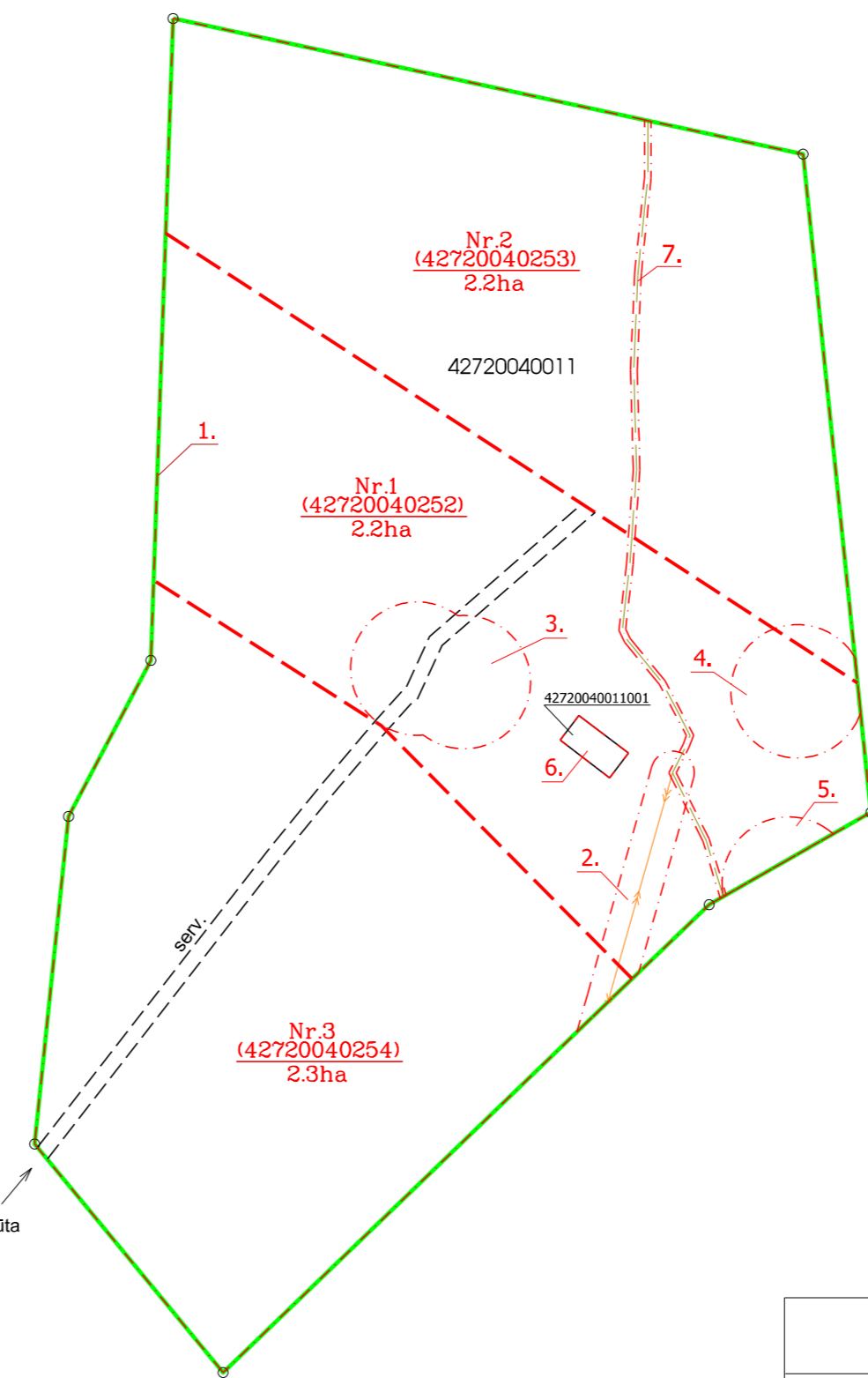
Pielikums Priekuļu novada domes lēmumam Nr.288(protocol Nr.8, 16.p.)

Esošās zemes vienības	
Kadastra apzīmējums	Platība
42720040011	6.7 ha
kopā 6.7 ha	

Projektētās zemes vienības				Aprūtinājumi	
Nr.	Kadastra apzīmējums	Platības no esošajām zemes vienībām	Platība*	Kārtas Nr.	Klasifikācijas kods
1.	42720040252	2.2 ha no 42720040011	2.2 ha	1	7313020500
				2	7312050101
				3	7313080300
				4	7313080300
				5	7313080300
				6	7316020100
				7	7312050201
2.	42720040253	2.2 ha no 42720040011	2.2 ha	1	7313020500
				4	7313080300
				7	7312050201
3.	42720040254	2.3 ha no 42720040011	2.3 ha	1	7313020500
				2	7312050101
			6.7 ha		

* Veicot zemes kadastrālo uzmērīšanu, projektēto zemes vienību platības var tikt precizētas.

Piekļuves iespēja no esoša ceļa servitūta



- Apzīmējumi:
- projektētās teritorijas robeža
 - esošās zemes vienības robeža ar robežpunktu
 - - - projektēto zemes vienību robežas
 - · - · - nekustamā īpašuma objekta aprūtinājuma robeža
 - Nr.1 (42720040252) 2.2ha** projektētās zemes vienības numurs un platība
 - 42720040011 esošās zemes vienības kadastra apzīmējums
 - serv. - teritorijas robeža, kas var kalpot ceļa servitūta tiesības nodibināšanai
 - 42720040011001 būve ar kadastra apzīmējumu

SASKAŅOTS			
A/S Sadales tīkls	Visvaldis Ozoliņš	19.06.2019.	Nr.309020-22/675
SIA TET	Ivars Nette	30.05.2019.	Nosacījumi Nr. PN-38834
Valsts SIA ZMNĪ Cēsu sektors	Sanita Malnača	19.06.2019.	Nr.208
Dabas aizsardzības pārvalde	Rolands Auziņš	23.05.2019. 17.06.2019.	Nosacījumi Nr. 3.15/2913/2019-N Saskaņojums Nr. 3.15/3607/2019-N

Zemes ierīcības projekts Priekuļu novads, Priekuļu pagasts, "Gaušas"		
Zemes ierīcības projekta grafiskās daļas mērogs 1:2000	Kartogrāfiskā materiāla pamatne - zemes robežu plāns: "Gaušas" - VZD Cēsu rajona nodaļa Mērniecības birojs 30.01.1996., 1:10 000	
Projektam piekritam, iebildumu nav, SASKAŅOTS, īpašuma "Gaušas" īpašnieks	paraksts	Milija Andersone
Zemes ierīkotāja sertifikāta Nr. AA000000003, izdots 22.08.2013., derīgs līdz 21.08.2023.		
Apliecinu, ka zemes ierīcības projekts izstrādāts atbilstoši normatīvo aktu prasībām, kas regulē zemes ierīcības projekta izstrādi.		Zemes ierīkotāja Māra Kājiņa