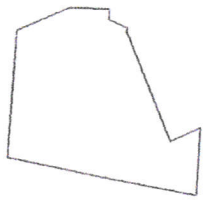
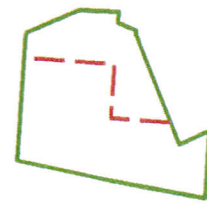


Projekētās teritorijas shēma pirms zemes ierīcības projekta izstrādes



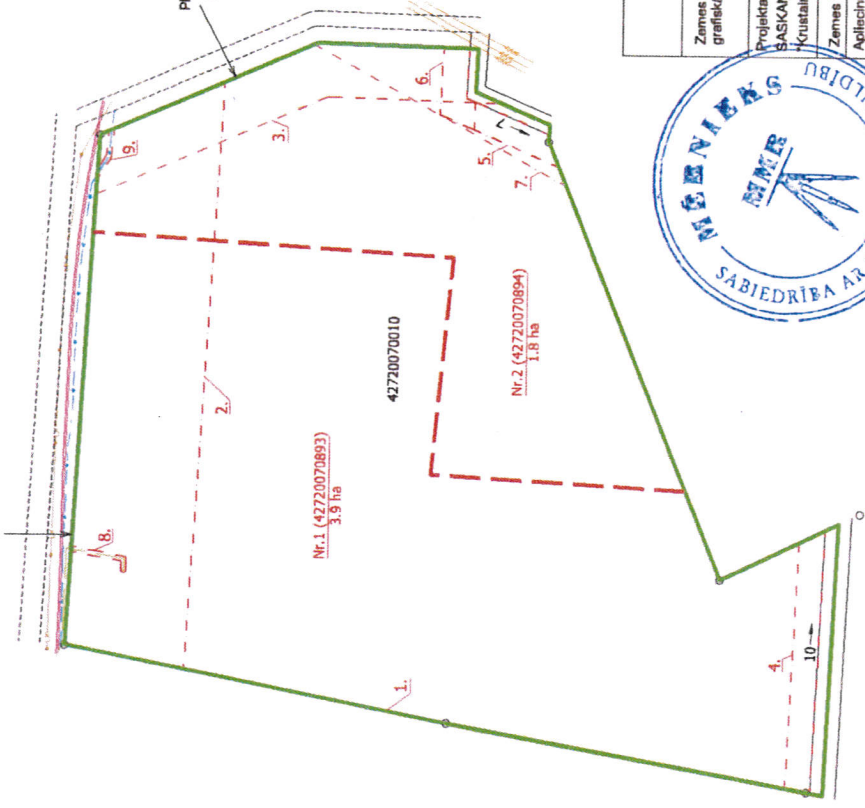
Projekētās teritorijas shēma pēc zemes ierīcības projekta izstrādes



Projekta zemes vienības		Apgrūdinājumi	
Nr.	Kadastra apzīmējums	Klasifikācijas kods	Kārtas Nr.
1.	42720070693	7313020600	1.
2.	42720070694	7313020600	2.
kopā 5.7 ha			

Esošās zemes vienības	Platība
Kadastra apzīmējums 42720070010	5.7 ha
kopā	5.7 ha

Piekluve pa esošu valsts autoceļu P30 nobrauktuvī



- Apzīmējumi:
- zemes ierīcības projekta robeža
 - esošās zemes vienības robeža ar robežpunktu
 - projektēto zemes vienību robežas
 - nekustamā īpašuma objekta apgrūdinājuma robeža
- 42720070010 esošās zemes vienības kadastra apzīmējums
 Nr.1 (42720070893) projektētais zemes vienības kadastra apzīmējums un platība
 3.9 ha
- 42720070894 esošās zemes vienības kadastra apzīmējums
 Nr.2 (42720070894) projektētais zemes vienības kadastra apzīmējums un platība
 1.8 ha



Zemes ierīcības projekts "Krustaines", Priekulu pagasts, Priekulu novads	
Zemes ierīcības projekta grafiskā daļa mērogs 1:2000 "Krustaines" - VALSTS UZŅĒMUMS "MELIDPROJEKTS" 18.08.1997., M 1:10000	Projektam pieliktam, lieldzimu nav, SASKANOTS, īpašuma "Krustaines" īpašnieks Ruta Millere
Zemes ierīcības projekta izstrādātā atbilstoši normatīvo aktu prasībām, kas regulā zemes ierīcības projekta izstrādi.	

SIA	TET	Nosaukums	Izstrādāšanas datums	Izstrādātājs
SASKANOTS				
SIA	TET	Nr. PN-132714	25.03.2021.	Ivars Neite
AS	Sadales tīkls	P-48666	10.03.2021.	Renāte Bondare
Valsts SIA ZMNĻ Cēsu sektors		Nr. 102	11.03.2021.	Semla Meinača
VAS "Latvijas Valsts celis"		Nr. 4.5.5 / 3396	16.03.2021.	Uldis Plandiškis
		<i>Saskaņots</i>	25.03.2021.	Uldis Plandiškis